

# LOCALIDADES, COORDENADAS GEOGRÁFICAS Y LITERATURA DE LA AVIFAUNA ARGENTINA II



Gabriel Piloni  
Aníbal R. Camperi



**AZARA**

FUNDACIÓN DE HISTORIA NATURAL

**umai** Universidad Maimónides



# LOCALIDADES, COORDENADAS GEOGRÁFICAS Y LITERATURA DE LA AVIFAUNA ARGENTINA II



Gabriel Piloni  
Aníbal R. Camperi<sup>†</sup>



**AZARA**  
FUNDACIÓN DE HISTORIA NATURAL

**umai** Universidad  
Maimónides

**Editor:** Fundación de Historia Natural Félix de Azara.

**Copyright:** Fundación de Historia Natural Félix de Azara.

**Diseño gráfico:** Mariano Masariche.

Piloni, Gabriel

Localidades, coordenadas geográficas y literatura de la Avifauna Argentina II / Gabriel Piloni ; Aníbal R. Camperi. - 1a ed. - Ciudad Autónoma de Buenos Aires : Fundación de Historia Natural Félix de Azara ; Ciudad Autónoma de Buenos Aires : Universidad Maimónides, 2021.

Libro digital, PDF

Archivo Digital: descarga y online

ISBN 978-987-3781-71-1

1. Ornitología. I. Camperi, Aníbal R. II. Título.  
CDD 598.0982

**AZARA**  
FUNDACIÓN DE HISTORIA NATURAL

**umai** Universidad  
Maimónides

**Fundación de Historia Natural Félix de Azara**

Centro de Ciencias Naturales, Ambientales y Antropológicas

Universidad Maimónides - Hidalgo 775 P. 7°

Ciudad Autónoma de Buenos Aires - República Argentina

(54) 11-4905-1100 int. 1228 / [www.fundacionazara.org.ar](http://www.fundacionazara.org.ar)

Impreso en Argentina - 2021

Se ha hecho el depósito que marca la ley 11.723. No se permite la reproducción parcial o total, el almacenamiento, el alquiler, la transmisión o la transformación de esta revista, en cualquier forma o por cualquier medio, sea electrónico o mecánico, mediante fotocopias, digitalización u otros métodos, sin el permiso previo y escrito del editor. Su infracción está penada por las leyes 11.723 y 25.446.

**Citar como:**

Piloni, G. & A. R. Camperi. 2021. Localidades, Coordenadas Geográficas y Literatura de la Avifauna Argentina. II Fundación de Historia Natural Félix de Azara, Universidad Maimónides. 121 pp.

A la memoria del Dr. Aníbal R. Camperi (1955-2013)

*Cumpliendo con nuestro proyecto de proseguir con lo que inciamos hace unos pocos años atrás, quiero agradecerte las enseñanzas y acompañamiento desde tu lugar, y así culminar este nuevo trabajo.*

*¡Gracias Aníbal!*



## INTRODUCCIÓN

A partir de la década de 1990 el sistema de coordenadas geográficas comenzó a ser utilizado, con mayor frecuencia, en los trabajos referidos a la avifauna argentina. Con anterioridad, Paynter (1985) publicó la *Ornithological Gazetteer of Argentina*, en la cual suministró una lista de localidades obtenidas de artículos ornitológicos referidos a nuestro país proporcionando las coordenadas geográficas correspondientes en la mayoría de los casos. Los artículos mencionados incluyeron desde los primeros en el área hasta los más actualizados al momento de la publicación. En 1995 se conoció una segunda edición, con un total de 2.500 localidades.

La enorme cantidad de trabajos científicos y notas publicadas desde mediados de los años '90 hasta la actualidad, motivó a los autores a realizar esta recopilación de sitios geográficos con coordenadas, citados en artículos referidos a la avifauna de la Argentina. En la misma se incluyen las citas correspondientes al sector antártico argentino e islas subantárticas, que no fueron tenidas en cuenta por Paynter (1985, 1995).

El ordenamiento de las localidades fue realizado en orden alfabético, colocándose la localidad seguida de la coordenada correspondiente. Seguidamente en los casos en que el autor menciona se consigna la altura (msnm), seguido por la provincia y finalizando con la cita bibliográfica. Localidades mencionadas en el primer tomo (Piloni y Camperi, 2012) están identificadas con asterisco (\*) al final del párrafo permitiendo identificar a los autores y trabajos realizados anteriormente en esa área geográfica.

A cada parque, reserva, monumento, refugio, etc., se le asignó una sigla. En los casos de localidades ubicadas dentro de una de estas áreas protegidas se agrega, entre paréntesis, la abreviatura correspondiente, ejemplo: Área Experimental Guaraní (AEG).

La coordenada geográfica en si misma es uno de los componentes más importantes, pero ésta debe ir acompañada de un punto de localización y/o de referencia puntual, ejemplo: río, puente, villa, cerro, con sus nombres respectivos. Por esta razón, quedan excluidas las coordenadas y citas bibliográficas de los avistajes realizados sobre embarcaciones en alta mar y las listas de coordenadas referidas a una provincia sin determinar la localidad específica. Coordenadas citadas como (26°37' a 27°12' S, y de 53°40' a 54°18' W) que abarcan áreas muy vastas y no precisas, no son consideradas en este trabajo. Coordenadas incompletas (sin minutos) y aquellas que abarcan dos paralelos y dos meridianos, si bien son citas importantes dentro del contexto en que fueron informadas, resultan imprecisas para referirlas a una localidad determinada y no son consideradas en este trabajo. En los nombres propios de reservas, parques nacionales y otros, se respetó la denominación utilizada por el autor ya que muchas de ellas han cambiado de categorización o de nombre al momento de publicar los trabajos. Por este motivo en algún punto es posible hallar hasta tres nombres y siglas diferentes, determinando una misma

localidad, ejemplo: Área Experimental y Reserva Guaraní (AERG) =Reserva de Uso Múltiple Guaraní (RUMG)= Área Experimental Guaraní (AEG).

Este trabajo ha sido realizado en la División Ornitología del Museo Argentino de Ciencias Naturales “Bernardino Rivadavia” y en la Fundación de Historia Natural “Félix de Azara” - Universidad Maimónides. Agradecemos a Pablo Tubaro, Darío Lijtmaer, (Museo Argentino de Ciencias Naturales “Bernardino Rivadavia” MACN), Adrián Giacchino (Fundación de Historia Natural Félix de Azara FHNFA), Natacha E. Piloni (FFyB, UBA), Marcelo Ferraro, Ariel Seibert y Applus Iteuve Argentina S.A.

En este trabajo se mencionan 2.474 localidades de las cuales se aportan 1.891 nuevas que se suman al trabajo anterior. También se agregan 148 áreas protegidas entre parques nacionales, provinciales, reservas, áreas naturales, etc., de las cuales 97 son nuevas con respecto al primer tomo sumando un total 522 citas bibliográficas.

**Gabriel Piloni**

[gabriel.piloni@fundacionazara.org.ar](mailto:gabriel.piloni@fundacionazara.org.ar)

**Aníbal R. Camperi**



**ABREVIATURAS UTILIZADAS**

Área Experimental y Reserva Guaraní, Misiones	AERG
Área Natural Protegida Bahía de San Antonio, Río Negro	ANPBSA
Área Natural Protegida Copahue, Neuquén	ANPC
Área Natural Protegida de Paso Córdoba, Río Negro	ANPPC
Área Natural Protegida Don Sebastián, Entre Ríos	ANPDS
Área Natural Protegida El Tromen, Neuquén	ANPT
Área Natural Protegida Punta Bermeja, Río Negro	ANPPB
Área Protegida Punta Loma, Chubut	APPL
Bioreserva Karadya, Misiones	BK
Campamento de Educación Física, Chubut	CEF
Campo Experimental F. Cantos, Santiago del Estero	CEFC
Campo Experimental La María, Santiago del Estero	CELM
Centro de Atención de Fauna Autóctona Jujéna, Jujuy	CAFAJU
Complejo Lacustre Lagunar Huanacache, San Juan	CLLH
Coordenada aproximada	ca.
Estación de Cría de Animales Silvestres, Buenos Aires	ECAS
Finca Forestal Santa Bárbara, Salta	FFSB
Metros Sobre Nivel del Mar	msnm
Monumento Natural Provincial Castillos de Pincheira, Mendoza	MNPCCP
Monumento Natural Provincial Puente del Inca, Mendoza	MNPPI
Parque Biológico Sierras de San Javier, Tucumán	PBSSJ
Parque Ecológico Municipal, Buenos Aires	PEM
Parque Nacional Baritú, Salta	PNB
Parque Nacional Calilegua, Jujuy	PNC
Parque Nacional Campo de los Alisos, Tucumán	PNCA
Parque Nacional Chaco, Chaco	PNCH
Parque Nacional Copo, Santiago del Estero	PNCO
Parque Nacional El Rey, Salta	PNER
Parque Nacional Lago Puelo, Chubut	PNLP
Parque Nacional Laguna Blanca, Neuquén	PNLB
Parque Nacional Lanín, Neuquén	PNL
Parque Nacional Lihue Calel, La Pampa	PNLC
Parque Nacional Los Alerces, Chubut	PNLA
Parque Nacional Los Cardones, Salta	PNLCA
Parque Nacional Los Glaciares, Santa Cruz	PNLG
Parque Nacional Mburucuyá, Corrientes	PNM
Parque Nacional Nahuel Huapi, Río Negro	PNNH
Parque Nacional Palmar, Entre Ríos	PNP
Parque Nacional Pre Delta, Entre Ríos	PNP-D
Parque Nacional Quebrada del Condorito, Córdoba	PNQC
Parque Nacional Río Pilcomayo, Formosa	PNRP
Parque Nacional Serranía de San Luis, San Luis	PNSSL
Parque Nacional Sierra de las Quijadas, San Luis	PNSLQ
Parque Nacional Talampaya, La Rioja	PNT
Parque Natural Provincial Ischigualasto, San Juan	PNPI
Parque Natural Provincial Presidente Sarmiento, San Juan	PNPPS
Parque Natural Valle Fértil, San Juan	PNVF
Parque Provincial Aconcagua, Mendoza	PPA

Parque Provincial Araucaria, Misiones	PPAR
Parque Provincial Caá Yarí, Misiones	PPCY
Parque Provincial Cañadón de Profundidad, Misiones	PPCP
Parque Provincial Copo, Santiago del Estero	PPC
Parque Provincial Cordón del Plata, Mendoza	PPCDP
Parque Provincial Cruce Caballero, Misiones	PPCC
Parque Provincial de la Sierra Ing. Raúl M. Crovetto, Misiones	PPSRC
Parque Provincial El Piñalito, Misiones	PPEP
Parque Provincial El Tromen, Neuquén	PPET
Parque Provincial Ernesto Torquinst, Buenos Aires	PPET
Parque Provincial Esmeralda, Misiones	PPE
Parque Provincial Ischigualasto, San Juan	PPI
Parque Provincial Moconá, Misiones	PPM
Parque Provincial Pampa del Indio, Chaco	PPPI
Parque Provincial Potrero de Yala, Jujuy	PPPY
Parque Provincial Presidente Sarmiento, San Juan	PPPS
Parque Provincial Salto Encantado del Valle del Arroyo Cuñá Pirú, Misiones	PPSEVACP
Parque Provincial Urugua-í, Misiones	PPU
Parque Provincial Volcán Tupungato, Mendoza	PPVT
Península Andresito, Misiones	PA
R.N.C. Papel Misionero, Misiones	RNCPM
Reserva Aguaray-Mí Misiones	RAM
Reserva Cabure-í Misiones	RCI
Reserva Copo, Santiago del Estero	RC
Reserva de Biosfera Delta del Paraná, Buenos Aires	RBDP
Reserva de Biosfera Laguna Blanca, Catamarca	RBLB
Reserva de Biosfera Parque Costero del Sur, Buenos Aires	RBPCS
Reserva de Biosfera Yaboty, Misiones	RBY
Reserva de la Universidad Nacional del Litoral, Santa Fe	RUNL
Reserva de Uso Múltiple Guaraní, Misiones	RUMG
Reserva de Uso Múltiple Provincial Laguna La Salina, Mendoza	RUMPLS
Reserva Ecológica Los Corbalanes, Santiago del Estero	RELC
Reserva Ecológica Municipal de Vicente López, Buenos Aires	REMLV
Reserva El Bagual, Formosa	REB
Reserva Experimental de Horco Molle, Tucumán	REHM
Reserva Experimental Guaraní, Misiones	REG
Reserva Forestal Chancani, Córdoba	RFC
Reserva Forestal Pereyra Iraola, Buenos Aires	RFPI
Reserva La Florida, Tucumán	RLF
Reserva Mar Chiquita, Buenos Aires	RMC
Reserva Municipal Rivera Norte, Buenos Aires	RMRN
Reserva Municipal Tajy Poty, Corrientes	RMTP
Reserva Nacional El Nogalar de los Toldos, Salta	RNNT
Reserva Natural Campo San Juan, San Juan	RNCSJ
Reserva Natural de Usos Múltiples Bahía San Blas, Buenos Aires	RNUMBSB
Reserva Natural Educativa Colonia Benítez, Chaco	RNECB
Reserva Natural Estricta Otamendi, Buenos Aires	RNEO
Reserva Natural Estricta San Antonio; Misiones	RNESA
Reserva Natural Integral Isla del Puerto, Buenos Aires	RNIIP
Reserva Natural Isla Nueva, Islas Malvinas	RNIN
Reserva Natural Las Lancitas, Jujuy	RNLL

Reserva Natural Manejada El Fisco, Santa Fe	RNMEF
Reserva Natural Municipal Articulada, San Juan	RNMA
Reserva Natural Otamendi, Buenos Aires	RNO
Reserva Natural Paso Córdoba, Rio Negro	RNPC
Reserva Natural Península Valdés, Chubut	RNPVC
Reserva Natural Privada de Uso Múltiple Isleta Linda, Santa Fe	RNPUMIL
Reserva Natural Privada en Villa Monte, Jujuy	RNPVM
Reserva Natural Privada Villavicencio, Mendoza	RNPVV
Reserva Natural Provincial Loro Hablador, Chaco	RNPLH
Reserva Natural Punta Lara, Buenos Aires	RNPL
Reserva Natural Rincón de Santa María, Corrientes	RNRSM
Reserva Natural Santo Domingo, Corrientes	RNSD
Reserva Papel Misionero, Misiones	RPM
Reserva Privada 4 Yaguaroundi, Misiones	RPY4
Reserva Privada Aguaray Mí, Misiones	RPAM
Reserva Privada Flora y Fauna Autóctona El Destino, Buenos Aires	RPPFAED
Reserva Privada Itacuruzú, Misiones	RPIU
Reserva Privada Itaovy, Misiones	RPI
Reserva Privada Puerto San Juan, Misiones	RPPSJ
Reserva Privada San Sebastián de la Selva, Misiones	RPSSS
Reserva Privada Tupa Pojhá, Misiones	RPTP
Reserva Privada Universidad Nacional de la Plata, Misiones	RPUNLP
Reserva Privada Yacutinga, Misiones	RPYA
Reserva Privada Yaguaroundi, Misiones	RPY
Reserva Provincial Altoandina de la Chinchilla, Jujuy	RPAC
Reserva Provincial de la Biosfera de Ñacuñán, Mendoza	RPBÑ
Reserva Provincial de Uso Múltiple Laguna Leandro, Jujuy	RPUMLL
Reserva Provincial de Vicuñas, (Sitio Ramsar N° 1238/2002) La Rioja	RPV
Reserva Provincial Divisadero Largo, Mendoza	RDDL
Reserva Provincial El Manzano Histórico, Mendoza	RPMH
Reserva Provincial La Florida, Tucumán	RPLF
Reserva Provincial La Payunia, Mendoza	RPLP
Reserva Provincial Laguna Brava, La Rioja	RPLB
Reserva Provincial Laguna de Llancanelo (Sitio Ramsar), Mendoza	RPLL
Reserva Provincial Laguna del Diamante, Mendoza	RPLD
Reserva Provincial Olaroz Cauchari, Jujuy	RPOC
Reserva Provincial Parque Luro, La Pampa	RPPL
Reserva Provincial Potrero de Yala (antes Parque), Jujuy	RPPY
Reserva Provincial Puerto Bemberg, Misiones	RPPB
Reserva Provincial Santa Ana, Tucumán	RPSA
Reserva Provincial Telteca, Mendoza	RPT
Reserva Provincial Usos Múltiples Isleta Linda, Santa Fe	RPUMIL
Reserva Tangará, Misiones	RT
Reserva Universitaria de la Universidad Nacional del Litoral, Santa Fe	RUUNL
Reserva Vida Silvestre Urugua-í, Misiones	RVSU
Reserva Yasi Yateré, Misiones	RYY
Residencia Universitaria Parque Biológico, Tucumán	RUPB
Ruta Nacional	RN
Ruta Provincial	RP
Parque Provincial Ernesto Tornquist, Buenos Aires	PPET
Parque Provincial Esmeralda, Misiones	PPEA

Parque Provincial Esperanza, Misiones	PPE
Parque Provincial Fachinal, Misiones	PPF
Parque Provincial Horacio Foerster, Misiones	PPHF
Parque Provincial Ischigualasto, San Juan	PPI
Parque Provincial Islas Malvinas, Misiones	PPIM
Parque Provincial La Araucaria, Misiones	PPLA
Parque Provincial Moconá, Misiones	PPM
Parque Provincial Pampa del Indio, Chaco	PPPI
Parque Provincial Parque Luro, La Pampa	PPPL
Parque Provincial Potrero de Yala, Jujuy	PPPY
Parque Provincial Salto Encantado, Misiones	PPSE
Parque Provincial Teyú-Cuaré, Misiones	PPTC
Parque Provincial Uruguay-í, Misiones	PPU
Parque Provincial Valle Fértil, San Juan	PPVF
Parque Provincial y Reserva Forestal Natural Chancaní, Córdoba	PPRFNC
Parque Provincial Yacuy, Misiones	PPY
Parque Provincial de La Sierra Ing. Agr. Raúl Martínez Crovetto, Misiones	PPSMC
Península Andresito, Misiones	PA
Refugio de Vida Silvestre Merced de Allpatauca, Catamarca	RVSMA
Refugio de Vida Silvestre Monte de las Barrancas, Córdoba	RVSMB
Refugio de Vida Silvestre Yacutinga, Misiones	RVSY
Refugio Natural Privado Caá-Porá, Misiones	RNCP
Refugio Natural Privado Chachí, Misiones	RNCH
Refugio Natural Privado Chancay, Misiones	RNCY
Refugio Natural Privado Lapacho-Cué, Misiones	RNLC
Refugio Natural Privado Rincón del Iguazú, Misiones	RNRI
Refugio Natural Privado Timbó-Gigante, Misiones	RNTG
Reserva Costera Urbana, Santa Cruz	RCU
Reserva de Biosfera Mar Chiquita, Buenos Aires	RBMC
Reserva de la Biosfera Ñacuñán, Mendoza	RBÑ
Reserva de la Biosfera Yabotí, Misiones	RBV
Reserva de Uso Múltiple Guaraní, Misiones	RUMG
Reserva de Uso Múltiple Provincial Florencio Basaldúa, Misiones	RUMFB
Refugio de Vida Silvestre Aguaraí-mi, Misiones	RVSAM
Refugio de Vida Silvestre Monte de las Barrancas, Misiones	RVSMB
Reserva de Vida Silvestre Uruguay-í, Misiones	RVSU
Refugio de Vida Silvestre Yacutinga, Misiones	RVSY
Reserva Divisadero Largo, Mendoza	RDL
Reserva Ecológica El Bagual, Formosa	REEB
Reserva Experimental Horco Molle, Tucumán	REHM
Reserva Fiscal Parque La Florida, Tucumán	RFPLF
Reserva Forestal Quebrada de la Legua, San Luis	RFQL
Reserva Forestal Tres Cerros, Corrientes	RFTC
Reserva Integral Municipal	RIM
Reserva Integral para la Fauna, Santa Cruz	RIPLF
Reserva Natural Bahía Blanca, Buenos Aires	RNBB
Reserva Natural Cultural Papel Misionero, Misiones	RNCPM
Reserva Natural de Fauna La Felipa, Córdoba	RNFLF
Reserva Natural de la Escuela Granja Esperanza, Santa Fe	RNEGE
Reserva Natural Estricta El Leoncito, San Juan	RNEL
Reserva Natural Estricta San Antonio, Misiones	RNESA

Reserva Natural Formosa, Formosa	RNF
Reserva Natural Isla Nueva, Islas Malvinas	RNIN
Reserva Natural Laguna del Diamante, Mendoza	RNLD
Reserva Natural Municipal Chadilauquen, La Pampa	RNMC
Reserva Natural Privada Aguaray-mí, Misiones	RPA
Reserva Natural Privada Arroyo Uruguay-í, Misiones	RNAU
Reserva Natural Privada Itacuarahyg, Misiones	RNPI
Reserva Natural Privada Paraíso (Premidia), Misiones	RNPP
Reserva Natural Privada Tierra Buena, Santa Fe	RNPTB
Reserva Natural Privada Tomo, Misiones	RNPT
Reserva Natural Provincial Laguna del Diamante, Mendoza	RNPLD
Reserva Natural Provincial Las Lancitas, Jujuy	RNPLL
Reserva Natural Salada Grande, Buenos Aires	RNSG
Reserva Parque Escolar Rural Enrique Berduc, Entre Ríos	RPEREB
Reserva Privada Villavicencio, Mendoza	RPV
Reserva Privada de Flora y Fauna Autóctona El Destino, Buenos Aires	RPPFAED
Reserva Provincial Iberá, Corrientes	RPI
Reserva Provincial La Florida, Tucumán	RPLF
Reserva Provincial Laguna Brava, La Rioja	RPLB
Reserva Provincial Loro Hablador, Chaco	RPLH
Reserva Provincial Santa Ana, Tucumán	RPSA
Reserva Turística Forestal Lagunas de Epulauquén, Neuquén	RTFLE
Reserva Urbana de la Ciudad Universitaria, Santa Fe	RUCU
Ruta	R
Ruta Provincial	R Prov
Villa Ciudad Parque Los Reartes, Córdoba	VCPR

## LISTA DE LOCALIDADES

## A

- **Aaron Castellanos** 34°36'S-62°36'W Santa Fe (Luna y Manassero 2013) (\*)
- **Abra Blanca** 24°04'S-65° 33'W Jujuy (Camperi *et al.* 2012)
- **Abra Colorada** 23°35'S-65°00'W Jujuy (Nores y Yzurieta 1994); 23°47'S-65°01'W (1600 msnm) (Camperi *et al.* 2012); 23° 40.773'S-64°54.477'W(1.690 msnm) (Colina *et al.* 2015)
- **Abra de Cañas** 23°57'S-65°35'W (1700 msnm) Jujuy (Capllonch *et al.* 2018) (\*)
- **Abra de Lizoite** 22°13'S-65°13'W (3300 msnm) Jujuy (Camperi *et al.* 2012); (4483 msnm) (Veiga *et al.* 2014)
- **Abra de Molinas** 23°54'S-65°37'W (3820 msnm) Jujuy (Camperi *et al.* 2012)
- **Abra de Punta Corral** 23°40'S-65°21'W (2750 msnm) Jujuy (Camperi *et al.* 2012)
- **Abra de Santa Laura** 24°30'S-65°17'W (1550 msnm) Jujuy (Camperi *et al.* 2012)
- **Abra de Tiraxi (RPPY)** 23°51'S-65°24'W (2800 msnm) Jujuy (Camperi *et al.* 2012); 24°00.843'S -65°23.440' W (1900 msnm) (Colina *et al.* 2015); 24°01'S-65°41'W (1200 msnm) (Capllonch 2020)
- **Abra Pampa** 22°43'S-63°44'W Jujuy (Jordan *et al.* 2013) (\*)
- **Acambuco** 22°05'S-63°44'W Salta (Jordan *et al.* 2013)
- **Acambuco** ca. 22°11' S-63°57' W Tucuman (Cowper Coles *et al.* 2012)
- **Acassuso** 34°28'S-58°30'W (9 msnm) Buenos Aires (Bianchini y Arenas 2018)
- **Acay Norte** 24°26'31"S-66°14'06"W (4679,21 msnm) Salta (Josens *et al.* 2017)
- **Acay Sur** 24°25'31"S-66°14'37"W (4802,77 msnm) Salta (Josens *et al.* 2017)
- **Aeropuerto de Bariloche** 41°09'S-71°10'W Río Negro (Chazarreta *et al.* 2012)
- **Agua Caliente** 23°03'S-65°47'W (3750 msnm) Jujuy (Camperi *et al.* 2012)
- **Agua de la Chilca** ca. 32°30'S-69°30'W Mendoza (Darrieu y Segura 2015)
- **Agua de Obligación** ca. 32°55'S-68°58' W Mendoza (Darrieu y Segura 2015) (\*)
- **Agua Dulce** 23°43'S-64°30'W (800 msnm) Jujuy (Camperi *et al.* 2012) (\*)
- **Agua Escondida** 36°09'S-68°18'W Mendoza (Darrieu y Segura 2015) (\*)
- **Agua Rosada** 26°28'S-65°04'W (750 msnm) Tucumán (Capllonch *et al.* 2014) (\*)
- **Aguada Bendita** 23°49'S-65°27'W (2610 msnm) Jujuy (Camperi *et al.* 2012)
- **Aguada de las Tipas** ca. 24°15'S-65°12'W Jujuy (Camperi *et al.* 2012)
- **Aguada del Típal** ca. 23°27'S-65°00'W (2160 msnm) Jujuy (Camperi *et al.* 2012)
- **Aguada del Toro** 36° 38' S-68° 32' W Mendoza (Darrieu 2014)
- **Aguaditas** ca. 32°58'S- 69°25' W Mendoza (Darrieu y Segura 2015)
- **Aguai (FFSB)** 22°32'S- 63°57'W Salta (Morales *et al.* 2020)
- **Aguaray (7 km SW)** 22°28'S-63°56'W / 22°14'S-63°44'W Salta (Capllonch *et al.* 2018) (\*)
- **Aguas Blancas** 22°45'S-64°22'W Salta (Capllonch y Zelaya 2006)
- **Aguas Blancas** 28°58'S-66°59'W La Rioja (Salvador y Di Giacomo 2014) (\*)
- **Aguas Calientes** 25°27'S-64°36'W Salta (Capllonch y Zelaya 2006); 25°21'S-64°35'W (Capllonch y Lobo Allende 2013) 24°23'53"S-66°34'8,0"W (3801,2 msnm) ; 26°21'35"S-66°38'38"W (4108.9 msnm) (Josens *et al.* 2017) (\*)
- **Aguas Chiquitas** 26°37'S-65°11'W Tucumán (Nores y Yzurieta 1994); 26°35'S-65°11'W (900 msnm) (Capllonch 2020) (\*)

- **Aguas Negras (PNC)** 23°44'S-64°56'W Jujuy (Nores y Yzurieta 1994); 23°42'S-64°48'W (Capllonch *et al.* 2008); (1300 msnm) (Capllonch *et al.* 2014); 23°44'S-64°51'W (Morales *et al.* 2020) (\*)
- **Aguas Saladas** (Los Puestos) 27°17'S-65°00'W Tucumán (Capllonch 1997), (Capllonch *et al.* 2008) (\*)
- **Aguas Saladas** 27°21'S-64°54'W Santiago del Estero (Capllonch y Lobo Allende 2013) (\*)
- **Aguilares** 27°26'S-65°37'W (333 msnm) Tucumán (Ortiz *et al.* 2018) (\*)
- **Ahí Veremos** 25°52'S-63°58'W Santiago del Estero (Nores *et al.* 1991)
- **Aicuña** 29°28'S-67°46'W (1680 msnm) La Rioja (Bodrati y Ferrari 2014) (\*)
- **Alarcón** 33°12'S-58°58'W Entre Ríos (De la Peña 2012)
- **Alberdi** 27°53'S-65°37'W Tucumán (Ortiz *et al.* 2018)
- **Albufera de Mar Chiquita** 37.7442 S-57.4177W / 37°7742'S-57°4177'W Buenos Aires (Paz *et al.* 2019)
- **Alcaraz** 31°09'40.5''W -59°43'36.6'' Entre Ríos (Dardanelli *et al.* 2018)
- **Alcaraz Norte** 31°17'S-59°45'W Entre Ríos (De la Peña 2012)
- **Aldea Asunción** 32°49'S- 59°14'W Entre Ríos (De la Peña 2012)
- **Aldea La Primavera** 32°55'S-68°40'W Mendoza (Darrieu 2014)
- **Aldea San Juan** 32°42'S-58°46'W Entre Ríos (De la Peña 2012)
- **Algarrobal** 23°56'S-64°42'W (920 msnm) Jujuy (Camperi *et al.* 2012)
- **Algarrobal Viejo** 25°43'S-64°02'W Santiago del Estero (Capllonch y Lobo Allende 2013)
- **Algarrobito** 32° 56' S-67° 17' W Mendoza (Darrieu 2014)
- **Algarrobo Abuelo** 32°19'01,98''S-65°02'45,16''W San Luis (Rodríguez 2012)
- **Allen** 38°58'S-67°50'W Río Negro (Contreras *et al.* 2019)
- **Alpachiri** 27°20'S-65°45'W (570 msnm) Tucumán (Capllonch 2020) (\*)
- **Alpaquirí** 27°20'S-65°26'W Tucumán (Capllonch *et al.* 2008)
- **Alrededores de (Parq.Nac. Iguazú)** 25°41'S-54°26'W Misiones (Areta y Bodrati 2010)
- **Altamirando Sur** 32°06'S-59°10'W Entre Ríos (De la Peña 2012)
- **Alto Calilegua** 23°37'S-64°54'W (2200– 2500 msnm) Jujuy (Bellis *et al.* 2014) (\*)
- **Alto Carrizal** 28°51'54'' S-67°34'26''W (1690 msnm) 28°52'12'' S-67°34'1.2''W (1750 msnm) La Rioja (Spinuzza 2014)
- **Alto de la Perdiz (=Cerro Horco)** 26°28' S-65°04' W (2200 msnm) Tucumán (Capllonch *et al.* 2014)
- **Alto de Las Lajitas** ca. 23°42'S-64°52'W (800-910 msnm) Jujuy (Camperi *et al.* 2012)
- **Alto del Algarrobito** ca. 32°56'S-67°17' W Mendoza (Darrieu y Segura 2015)
- **Alto del Comedero** ca. 24°12'S-65°19'W (1200 msnm) Jujuy (Camperi *et al.* 2012)
- **Alto el Peñón** 26°19'44''S-67°06'37''W (4094,8 msnm) Catamarca (Josens *et al.* 2017)
- **Alto Iguazú y km 60** 25°31'S-54°03'W Misiones (Bodrati *et al.* 2006)
- **Alto La Viña** 24°10'S-65°16'W (1277 msnm) Jujuy (Krauczuk *et al.* 2017)
- **Alto Pilcomayo en Bajada de Delfin** 22°16'S-62°49'W Salta (Capllonch *et al.* 2015)
- **Alto Urugua-í** 25°54'S-54°26'W Misiones (Bodrati *et al.* 2006)
- **Alto Verde (Paraná Medio)** 31°40'S-61°41'W Santa Fe (Contreras *et al.* 2019) (\*)
- **Alto Verde** 24°20'S-62°22'W Salta (Capllonch y Lobo Allende 2013)
- **Alto Verde** 33° 18' S-69° 10' W Mendoza (Darrieu 2014)
- **Altos de Singuil (=Río Singuil)** 27° 51'S-65° 50'W Catamarca (Barrionuevo *et al.* 2009)
- **Amaicha del Valle** 26°36'S-65°55'W (2300 msnm) Tucumán (Capllonch *et al.* 2020) (\*)
- **Ambato** 28°13'S-65°52'W (1600-2000 msnm) Catamarca (Capllonch *et al.* 2018)

- **Ana Zumarán** 32°23'S-63°03'W Córdoba (Salvador 2016)
- **Ancasti** 27°49'S-65°30'W (1700 msnm) Catamarca (Capllonch 2020)
- **Andalgalá** 27°36'S-66°19'W (1500 msnm) Catamarca (Ortiz *et al.* 2018) (\*)
- **Andresito** 25°40'21" S - 54°02'44" W Misiones (Güller y Rodríguez Elias 2013)
- **Angosto del Pescado** 22°45'S-64°32'W Salta (Nores y Yzurieta 1994)
- **Anillaco** 27°59'S-67°35'W (1780 msnm) Caramarca (Salvador *et al.* 2016a), 28°48'S-66°56'W (Aranda-Rickert y Fracchia 2019)
- **Anta Yacu** 26°47'S-65°23'W (**PBSSJ**) Tucumán (Capllonch y Zelaya 2006)
- **Antilla** 26°07'S-64°36'W (650 msnm) Salta (Capllonch 2020)
- **Antinaco** 28°50'S-67°22'W (1200 msnm) La Rioja (Capllonch *et al.* 2020) (\*)
- **Anvers Island** 64°46'S-64°03'W Península Antártica (Stelle y Cooper 2012) (\*)
- **Añatuya** 28°28'S-62°50'W (98 msnm) Santiago del Estero (Salvador y Bodrati 2017)
- **Añelo** 38° 27'34.36" S - 68° 35' 10.03" W (371 msnm) Neuquén (Bianchin y Arenas 2013a) (\*)
- **Añihueraqui (Costa Oeste Lago Quillén) (PNL)** 39°25'06"S-71° 25'44"W (990 msnm) Neuquén (Bodrati y Cockle 2012)
- **Aparzo** 23°03'S-65°12'W Jujuy (Salvador y Di Giacomo 2014)
- **Apeadero Río Blanco** 24°13'S-65°14'W (1120 msnm) Jujuy (Camperi *et al.* 2012)
- **Apepú (PNI)** 25°38'S-54°21'W (250 msnm) Misiones (Di Sallo *et al.* 2017) (\*)
- **Araucarias de Darwin** ca. 32°35'S-69°08' W Mendoza (Darrieu y Segura 2015) (\*)
- **Árbol Blanco** 30°10'S-64°40'W Córdoba (Areta *et al.* 2012a)
- **Ardiles** 27°24'S-64°29'W Santiago del Estero (Capllonch y Lobo Allende 2013)
- **Ardley Island** 62°13'S-58°55'W Shetland del Sur (Stelle y Cooper 2012)
- **Área Experimental y Reserva Guaraní (AERG) (=Reserva de Uso Múltiple Guaraní) (RUMG)** Misiones 26°56'S-54°13'W (300-500 msnm) (Bodrati y Cockle 2006); (450 msnm) (Bodrati y Cockle 2012); (Bodrati y Baigorria 2013) (Bodrati y Salvador 2015); (Bodrati y Cockle 2017); 26°54'59.29"S-54°13'32.79"W (Franzoy y Kraiczuk 2018) (\*)
- **Área Natural Protegida Don Sebastián (ANPDS)** 30°23'S-59°11'W Entre Ríos (Nicolás *et al.* 2018)
- **Área Natural Protegida El Tromen (ANPT)** 37°05'S-70°06'W (2150 msnm); 37°06'S-70°06'W (2150 msnm) Neuquén (Bianchini 2016 a)
- **Área Natural Protegida Punta Bermeja (ANPPB)** 41° 08'S- 63° 04' W Río Negro (De Lucca 2013)
- **Área Protegida Punta Loma (APPL)** 42°49'S-64°28'W Chubut (Fernández Ajó *et al.* 2011)
- **Arenales** 24°21'S- 64°21' W (2000 msnm) Jujuy (Capllonch *et al.* 2014) (\*)
- **Aristóbulo del Valle** 27°05'S-54°47'W Misiones (Bodrati *et al.* 2006); 27°06'S-54°59'W (Areta y Bodrati 2010)
- **Arraga** 28°04'-64°14'W Santiago del Estero (Nores *et al.* 1991)
- **Arroyo (sobre R N°16)** 26°33'S-54°27'W Misiones (Bodrati y Baigorria 2013)
- **Arroyo Acaraguá** 27°36'S-54°52'W Misiones (Pagano y Bodrati 2017a)
- **Arroyo Agua Negra** ca. 23°42'S-64°52'W Jujuy (Camperi *et al.* 2012)
- **Arroyo Aguapey** 28°40'S-56°39'W (61msnm) Corrientes (Krauczuk *et al.* 2017)
- **Arroyo Alegría (valle)** 26°29'S-51°01'W Misiones (Bodrati y Baigorria 2013)
- **Arroyo Basualdo** 30°15'S-58°20'W Entre Ríos (De la Peña 2012)



- **Arroyo Bayo** 34° 51' S-69° 55' W Mendoza (Darrieu 2014)
- **Arroyo Bragado** 31°54'38''S-60°54'14''W Santa Fe (Thomann *et al.* 2018)
- **Arroyo Buena** ca. 23°28'S-64° 56'W Jujuy (Camperi *et al.* 2012)
- **Arroyo Burromayo** 24°10'S-65° 21'W (1950 msnm) Jujuy (Camperi *et al.* 2012)
- **Arroyo Capillitas (PNP)** 31°53'S-58°13'W Entre Ríos (Capllonch y Zelaya 2006) (Ortiz y Capllonch 2007)
- **Arroyo Challhuaco (PNNH)** 41°15'S-71°16'W (1000-1500 msnm) Río Negro (Ippi y Trejo 2003)
- **Arroyo Chapúa (PPET)** 37°15'7,55''S-70°19'8,78'' W Neuquén (Cerón 2015)
- **Arroyo Colastiné** 31°58'S-64°43'W Santa Fe (Areta *et al.* 2014)
- **Arroyo Comprado** 27°3'55.16''S-54°11'40.65''W Misiones (Franzoy y Kraiczuk 2018)
- **Arroyo Corriente** 28°32'18''S-57°12'04'' W Corrientes (Gonzalez y Giraudó 2014)
- **Arroyo Corti (RP 24)** 37°39'22''S-63°27'43''W; 37°39'23''S-63°27'45''W La Pampa (Morici 2012)
- **Arroyo Covunco** 38°44'S-70°01'W (754 msnm) Neuquén (Bianchini y Arenas 2018)
- **Arroyo Cuay Grande** 28°46'S-56°17'W (61msnm) Corrientes (Krauczuk *et al.* 2017)
- **Arroyo de las Antas** ca. 23°42'S-64°32'W (700 msnm) Jujuy (Camperi *et al.* 2012)
- **Arroyo de Los Perales** ca. 24°11'S-65°19'W Jujuy (Camperi *et al.* 2012)
- **Arroyo de los Tapones** 31° 27'S-68° 41'W (900 msnm) San Juan (Bianchini y Arenas 2013b)
- **Arroyo del Medio** 24°23'S-64°47'W (890 msnm) Jujuy (Camperi *et al.* 2012)
- **Arroyo del Medio** 31°17'S-59°45'W Entre Ríos (De la Peña 2012)
- **Arroyo del Quemado** 25°48'S-64°58'W Salta (Ortiz *et al.* 2018); 26°01'S-64°42' W (1220 msnm) (Capllonch *et al.* 2014); (**Copo Quile**) 25°48'S-64°48'W (1200 msnm) (Ortiz *et al.* 2018); 26°01'S 64°40' W 26°01'S-64°42'W (1200 msnm) (Capllonch *et al.* 2008) (Capllonch *et al.* 2018) (\*)
- **Arroyo del Yeso** 35° 33' S-70° 14' W Mendoza (Darrieu 2014)
- **Arroyo El Saltón (RPSA)** 27°26'S-65°46'W Tucumán (900 msnm) (Capllonch *et al.* 2018)
- **Arroyo El Tigre** 31°38'S-59°21'W Entre Ríos (De la Peña 2012)
- **Arroyo El Totoral** 35°26'45''S- 58°47'49 '' W Buenos Aires (Tolosa 2012)
- **Arroyo Fragoso** 26°17'S-53°49'W (580 msnm) Misiones (Bodrati y Cockle 2006c)
- **Arroyo Garrapatal** ca. 24°08'-64°58'W (1650 msnm) Jujuy (Camperi *et al.* 2012)
- **Arroyo Garupá Norte** 27°45'S-55°38'W Misiones (Pagano y Bodrati 2017a)
- **Arroyo Guayquiraró** 30°18'S- 59°32'W Corrientes (Contreras *et al.* 2019)
- **Arroyo Huacanquí** 23°33'S-64°57'W (1260 msnm) Jujuy (Camperi *et al.* 2012)
- **Arroyo Huarenchenque** 38°10'31,8''S-70°35'33,7''W Neuquén (Veiga *et al.* 2018)
- **Arroyo Huichahue** 39°59'S-70°52'W (720msnm) Neuquén (Girini y Montalti 2016)
- **Arroyo La Punilla** ca. 24°13'S-65°02'W Jujuy (Camperi *et al.* 2012)
- **Arroyo La Quesera (=Río La Quesera)** 24°11'S-65°26'W Jujuy (Camperi *et al.* 2012)
- **Arroyo La Salera** ca. 24°15'S-65°05'W Jujuy (Camperi *et al.* 2012)
- **Arroyo Las Burras** 31°18'09.7''S-69°38'58.1'' W San Juan (Fava *et al.* 2012a); (1990 msnm) (Fava *et al.* 2012b)
- **Arroyo Las Flores** 35°51'S-59°50'W Buenos Aires ( Roda y Danti 2015)
- **Arroyo Las Garzas** 35°16'09.1''S-59°07'10.2''W Buenos Aires (Tolosa y Salvador 2018)
- **Arroyo Las Moras** 22°40'S-64°25' W Salta (Areta *et al.* 2014)
- **Arroyo Las Piedras (RBDP)** 34°09'S-58°57' W Buenos Aires (Teta *et al.*2006)

- **Arroyo Liso y RN 14** 27°42'S-55°40'W Misiones (Areta *et al.* 2014)
- **Arroyo Los Tigre** 27°07'S-55°10'W Catamarca (Nores y Yzurieta 1994)
- **Arroyo Malo** 35° 28' S-69° 07' W Mendoza (Darrieu 2014)
- **Arroyo Mamuil Malal y río Malleo (confluencia) (PNL)** 39°37'57" S-71°18'26" W (956 msnm) Neuquén (Bodrati y Cockle 2012)
- **Arroyo Menuco (desembocadura)** 35°34'42,1" S-69°13'19,1" W Mendoza (Sosa y Martín 2012)
- **Arroyo Mistá (= Mixta)** 27°11'S-64°56'W Tucumán (Ortiz y Capllonch 2007); 27°17'S-65°10'W (Capllonch *et al.* 2008); 27°07'S-65°10'W (Capllonch *et al.* 2015) (\*)
- **Arroyo Mocho (desembocadura) (RPLL)** 35°31'41" S-69°12'31,4" W Mendoza (Sosa y Martín 2012)
- **Arroyo Mulás (PPCDP)** 33°02'49,56" S-69°21'45,50" W (3030 msnm) Mendoza (Ferrer *et al.* 2018)
- **Arroyo Negro** 37°26'46" S-61°53'21" W Buenos Aires (Doigny Cabré 2016)
- **Arroyo Oconi (PNL)** 39°49'17" S-71°38'26" W (900 msnm) Neuquén (Bodrati y Cockle 2012)
- **Arroyo Pariopá** 28°29'9" S-55°59'19" W Corrientes (Franzoy 2018)
- **Arroyo Pescado** 43°03'58" S-70°49'05. 77" W Chubut (Rivas-Fuenzalida *et al.* 2016)
- **Arroyo Putumayo** ca. 24° 07' S-65° 23' W 24°07'S-65°23'W (2120 msnm) Jujuy (Camperi *et al.* 2012)
- **Arroyo Quemala** 24°03'S-65°15'W (1800 msnm) Jujuy (Camperi *et al.* 2012)
- **Arroyo Riachuelo (Capital)** 27°35'S-58°45'W Corrientes (Capllonch y Zelaya 2006)
- **Arroyo Robledo** (R 28 y R 5) 30°57'S-58°20'W Entre Ríos (De la Peña 2012)
- **Arroyo Saladillo** 35°29'S-59°50'W Buenos Aires (Roda y Danti 2015)
- **Arroyo San Clemente** 36°19'8" S-56°46'30" W Buenos Aires (Martínez-Curci *et al.* 2014)
- **Arroyo San Francisco** ca. 23°37'S-64°57'W Jujuy (Camperi *et al.* 2012)
- **Arroyo San Lorenzo (puente sobre...)** 28°07'S-58°47'W Corrientes (Capllonch *et al.* 2008)
- **Arroyo Santa Rita** 23°37'S-64°25'W (675 msnm) Jujuy (Camperi *et al.* 2012)
- **Arroyo Sañi-co** 40° 03'06.64" S-70° 02'01.57" W (481 msnm) Neuquén (Bianchini y Arenas 2013a)
- **Arroyo Sauzal** ca. 24°10'S-64°16'W Jujuy (Camperi *et al.* 2012)
- **Arroyo Seco** 24°09'S-65°20'W (1459 msnm) Jujuy (Krauczuk *et al.* 2017)
- **Arroyo Seco** 38°10'S-57°32'W (10 msnm) Buenos Aires (García y Paterlini 2016)
- **Arroyo Tatú Piré (R N° 20)** 24°56'S-59°36'W Formosa (Jordan *et al.* 2013)
- **Arroyo Tigre** 26°35'S-54°30'W Misiones (Bodrati *et al.* 2006)
- **Arroyo Urugua-í** 25°52'S-54°22'W Misiones (Areta y Bodrati 2010)
- **Arroyo Uruzú (PPU)** 25°52'S, 54°11'W Misiones (Bodrati y Cockle 2018); 25°55'S-54°17'W (Contreras *et al.* 2019)
- **Arroyo Vallecito** 30°34'S-66°23'W (1400 msnm) La Rioja (Bodrati y Ferrari 2014)
- **Arroyo Villoldo** 35°16'S-57°15'W Buenos Aires (Pagano *et al.* 2017b)
- **Arroyo Yaucha** 33° 46' S-69° 02' W Mendoza (Darrieu 2014)
- **Arroyo Zabala** 38°45'S-59°28'W Buenos Aires (Yorio *et al.* 1998) (\*)
- **Ascasubi** 39.37°S-62.65°W Buenos Aires (Pedrana *et al.* 2015)
- **Ascensión** 34°13'S-61°07'W Buenos Aires (Piloni 2015)
- **Ascchinga** 30°57'S- 64°16'W Córdoba (Salvador 2016) (\*)

- **Astillero Río Santiago** 34°51'48,67"S-57°52'48,67"W Buenos Aires (Rivero *et al.* 2013)
- **Asunción ca.** 32° 51' S-68° 54' W Mendoza (Darrieu 2014)
- **Atalaya (5 km de Magdalena)** 35°01'49.9"S-57°31'19.8"W Buenos Aires (Guerrero *et al.* 2017)
- **Atalaya ca.** 32° 58' S-68° 47' W Mendoza (Darrieu 2014) (\*)
- **Auca Mahuida** 37°53'13.94" S-68°31'10.48" W / 37°55'51.73"S-68°28'47.65" W (450-480 msnm) Neuquén (Areta *et al.* 2012b)
- **Avenida de Circunvalación** 31°31'01" S-68°30'57" W San Juan (Ortiz *et al.* 2018b)
- **Avenida Independencia** 35°07' S-60°30' W Buenos Aires (Paz *et al.* 2019)
- **Azul** 36°47' S-59°51' W Buenos Aires (Salvador y Di Giacomo 2014) (\*)
- **Azul Pampa** 22°57' S-65°26' W Jujuy (Salvador y Di Giacomo 2014) (\*)

## B

- **Bahía Blanca: Barrio Palihue** 38°41'58,68"S-62°15'18,27"W Buenos Aires (Petracci 2018 b) (\*)
- **Bahía Camarones** 44°48' S-65°42' W Chubut (Salvador y Di Giacomo 2014)
- **Bahía Crossley (RPIE)** 54°50' S-64°40' W Isla de los Estados (Petracci *et al.* 2016)
- **Bahía de Samborombón** 35°56' S-57°06' W Buenos Aires (Piloni 2015); 36°01' S-57°24' W / 35°31' S-57°10' W (Pagano *et al.* 2017b)
- **Bahía de San Antonio (ANPBSA)** 40°45' S-64°50' W Rio Negro (Yorio *et al.* 1998) 40°48'54.15" S-65°5'32.17" W (Costa y Mandado 2019)
- **Bahía Franklin** 54°53' S-64°39' W Isla de los Estados (Rey *et al.* 2014) (\*)
- **Bahía Laura Islote del Bajío** 48°21' S-66°21' W Santa Cruz (Yorio *et al.* 1998) (\*)
- **Bahía San Blas** 40°32'04,65" S-62°19'08,29" W Buenos Aires (Tolosa y Salvador 2018) (\*)
- **Bahía San Julián** 49°16' S-67°40' W Santa Cruz (Yorio *et al.* 1998) (\*)
- **Bahía Ushuaia** 54°52' S-68°12' W Tierra del Fuego (Yorio *et al.* 1998) (\*)
- **Bajada de Delfín (20 km W Santa Victoria E)** 22°16' S-62°42' W (222 msnm) Salta (Ortiz *et al.* 2018); 22°16' S-62°49' W (Capllonch 2015)
- **Bajada de Delfín** 22°08' S-62°49' W (260 msnm) Salta (Capllonch *et al.* 2018)
- **Bajo de Véliz** 32°17' S-65°24' W (611 msnm) San Luis (Capllonch 2020) (\*)
- **Bajos Submeridionales** 28°30' S-60°00' W Santa Fe (Nores y Yzurieta 1994)
- **Balcozna** 27°55' S-64°38' W Catamarca (Salvador *et al.* 2014)
- **Balcozna de Afuera** 27°52' S-65°44' W Catamarca (Salvador y Di Giacomo 2014); (1300-1350 msnm) (Salvador *et al.* 2016a)
- **Ballesteros** 32°32' S-62°58' W Córdoba (Salvador y Bodrati 2013)
- **Balneario El Boyero** 26°13' S-65°16' W Chaco (700 msnm) (Capllonch 2020)
- **Balneario La Herradura** 38° 57'31" S-68° 10'54" W (271 msnm) Neuquén (Bianchini y Arenas 2013b)
- **Balneario Los Alamos** 32° 56' S-68° 35' W Mendoza (Darrieu 2014)
- **Balneario Pehuen-co** 38° 59'59" S- 61°37'07" W Buenos Aires (Leveau *et al.* 2006)
- **Banco Cormorán** 49°16' S-67°40' W Santa Cruz (Yorio *et al.* 1998) (\*)
- **Banco Justicia (I y II)** 49°17' S-67°41' W Santa Cruz (Yorio *et al.* 1998) (\*)
- **Banco Nordeste (RNUMBSB)** 40°32'44" S-62°10'06" W / ca.40°26' S-62°02' W Buenos Aires (Suárez *et al.* 2014); 40°32' S-62°09' W (Yorio *et al.* 1998) (\*)

- **Banda de Varela** 28° 25'S-65° 43'W Catamarca (Barrionuevo *et al.* 2009)
- **Banda del Río Perico** 24°22'S-65°02'W (1100 msnm) Jujuy (Camperi *et al.* 2012)
- **Banda Florida** 29°18'S-68°15' W (1160 msnm) La Rioja (Bodrati y Ferrari 2014) (\*)
- **Bandera Bajada** 27°27'S-63°52'W Santiago del Estero (Jordan *et al.* 2013)
- **Banderitas** 30°47'S-59°10'W Entre Ríos (De la Peña 2012)
- **Bañado de Añatuya** 28°32'S-62°53'W Santiago del Estero (Nores *et al.* 1991); 28°38'09"S-62°42'51"W; 28°44'27"S -62°40'43"W; 28°48'33"S - 62°38'39"W (Echevarria *et al.*2019) (\*)
- **Bañado de Figueroa** 27°20'S-63°38'W Santiago del Estero (Nores *et al.* 1991); 27°07'S-63°41'W (Capllonch *et al.* 2008); 27°42'S-63°32'W (Capllonch y Lobo Allende 2013); 27°44'S-63°50'W (Capllonch *et al.* 2015); 27°04'S-63°36'W (Quiroga 2019 b) (\*)
- **Bañado La Estrella (Posta km 45)** 24°23'S-60°20'W Formosa (Nores y Yzurieta 1994)
- **Bañados de Amaicha** 26°26'S-65°58'W Tucumán (Capllonch *et al.* 2008)
- **Bañados de San Benito** 35°38'S-59°51'W Buenos Aires ( Roda y Danti 2015)
- **Bañados del Carau** 32° 06'31,56"S-68° 23' 09,12" W San Juan (Lucero 2013d ),(Lucero 2014b); 32°06'35"S-68°23'09"W (Lucero 2013c); 32°06'37.49"S-68°22'25.21"W (Lucero 2014c) (\*)
- **Bañados del Río Dulce** 30°15'S-62°25'W Santiago del Estero (Nores *et al.* 1991) (\*) (terraplén sobre los...) 29°54'46,34"S- 62°15'44,77"W (Paulini *et al.* 2015) (\*)
- **Bañados del Tulumaya** 32° 20' S-68° 30' W Mendoza (Darrieu 2014) (\*)
- **Bañados El Quirquincho** 24°06'S-62°58'W Salta (Jordan *et al.* 2013) (\*)
- **Baños de Azufre** 37° 07' S-69° 03' W Mendoza (Darrieu 2014)
- **Baños de Talacasto** 31°01'26" S-68°44'47"W (1262 msnm) San Juan (Lucero 2014d)
- **Baradero** 33°48'S-59°30'W Buenos Aires (Contreras *et al.* 2019) (\*)
- **Barcala** 33° 01' S-68° 35' W Mendoza (Darrieu 2014)
- **Barda del Medio** 38°43'0.14"S - 68°10'15.48"W (304 msnm) Río Negro (Bianchini y Arenas 2013a)
- **Bardas Blancas** 35° 52' S-69° 48' W Mendoza (Darrieu 2014)
- **Barra Concepción** 28°06'S-55°32'W Misiones (Bodrati y Cockle 2018); 28°06'26.58"S-55°32'41.77"W Misiones (Franzoy y Kraiczuk 2018); 28°08'S-55°53'W (Fariña *et al.* 2018) (\*)
- **Barracas al Sur** 34°39'S-58°22'W Buenos Aires (Contreras *et al.* 2019) (\*)
- **Barriales (= San Martín)** 33° 04' S-68° 28' W Mendoza (Darrieu 2014)
- **Barrio cerrado Dos Lagos** 40°44'17"S-71°40'17"W (810 msnm) Neuquén (Bianchini 2018)
- **Barrio Guardaparques (PNI)** 25°40'S-54°26'W Misiones (Pagano y Bodrati 2017a)
- **Barrio San Cayetano** 39°02'S-67°33'W (233 msnm) Río Negro (Bianchini y Arenas 2018)
- **Barro Blanco** ca. 23°55'S-65°12'W (1610 msnm) Jujuy (Camperi *et al.* 2012)
- **Basavilvaso** 31°22'S-58°52'W Entre Ríos (De la Peña 2012)
- **Batea** 23°22'S-63°49'W Córdoba (Nores y Yzurieta 1994)
- **Beauchêne Island** 52°92'S-59°21'W / 52°92'S-59°21' W Islas Malvinas (S) (Ratcliffe *et al.* 2014)
- **Belén** 27°39'S-67°02'W Catamarca (Ortiz y Capllonch 2007); (1255 msnm) (Capllonch 2020)\*
- **Berisso** 34°53'S-57°54'W Buenos Aires (Piloni 2015); 34°53'S-57°49'W (Pagano *et al.* 2017bc) 34°52'S-57°53'W (Contreras *et al.* 2019) (\*)

- **Bermejo** 32° 53' S-68° 48' W Mendoza (Darrieu 2014); 32°51'8"S-68°47'38"W (Zanotti 2020)
- **Bernal** 34°41'S-58°16'W Buenos Aires (Grilli y Montalti 2014); (Pagano *et al.* 2017bc) (\*)
- **Bernardo de Yrigoyen** 26°15'S-53°39'W Misiones (Bodrati *et al.* 2012) (\*)
- **Bertha (isleta mayor)** 54°52'S-68°11'W Tierra del Fuego (Raya Rey *et al.* 2014)
- **Bioreserva Karadya (BK)** 25°51'S-53°57' W Misiones (Bodrati y Baigorria 2013); (Maugeri 2014); 25°51'S-53°58'W (Baigorria y Foletto 2013)
- **Bird Island** 54°01'S-38°03'W Georgia del Sur (S) (Ratcliffe *et al.* 2014)
- **Blanco Encalada ca.** 32° 51' S-68° 49' W Mendoza (Darrieu 2014)
- **Bobadal** 26°43'S-65°33'W (267 msnm) Santiago del Estero (Ortiz *et al.* 2018)
- **Boca de Río** 31°54'45"S-65°6'47"W (570 msnm) Córdoba (Toledo *et al.* 2016)
- **Bordenave** 37°48'71" S-63°02'79" W Buenos Aires (Morici 2013); 37°46'7.15"S- 63° 4'31.22"W (Morici y Veiga 2015) (\*)
- **Boulevard Avenida Rawson** 31°32'27,28"S-68°30'51,6"W San Juan (Ortiz *et al.* 2018)
- **Bovril** 31°21'S-59°26'W Entre Ríos (De la Peña 2012)
- **Buchardo** 34°41'15.92"S-63°29'49.86" W Córdoba (Tolosa y Salvador 2018)
- **Buena Esperanza** 31°41'19.98"S-65°27'15.31"W San Luis (Tolosa y Salvador 2018)
- **Buena Esperanza** 34°45'S-65°15'W San Luis (Salvador y Di Giacomo 2014)
- **Burruyacu** 26°30' S-64°52' W (650 msnm) Tucumán (Capllonch *et al.* 2014); 26°30'S-64°45'W (Ortiz y Capllonch 2007) (\*)
- **Buta Ranquil (proximidades)** 37°06'S-69°42'W (841 msnm) Neuquén (Bianchini 2016 a) (Josens *et al.* 2017) (\*)

## C

- **Caballería de Tanques N° 8 “Cazadores General Necochea”** 35°07'S-57°27'W Buenos Aires (Pagano *et al.* 2017b)
- **Cabeza de Buey** 24°47'S-65°01'W Salta (Capllonch *et al.* 2008) (\*)
- **Cabo Alvarado** 62°28'12.0"S-60°46'17.0"W Shetland del Sur (Costa y Mandado 2019)
- **Cabo Blanco** 47°12'S-65°45'W Santa Cruz (Yorio *et al.* 1998) (\*)
- **Cabo San José** 44°31'S-65°17'W Chubut (Yorio *et al.* 1998) (\*)
- **Cabo Vírgenes** 52°22'S-68°24'W Santa Cruz (Yorio *et al.* 1998) (**Colonia**) 52°24'S-68°26'W(Takahashi *et al.* 2004) (\*)
- **Cachepunco (= Finca Cachepunco)** 24°16'S-64°40' W Jujuy (Camperi *et al.* 2012)
- **Cacheuta** 33°01'S-69°07'W Mendoza (Darrieu 2014)
- **Cachi** 25°02'S-66°09'W Salta (Ordano *et al.* 1999); 25°07'S-66°09'W (2280 msnm) (Capllonch *et al.* 2020) ; 25°07'S-66°12'W (2000 msnm) (Capllonch 2020) (\*)
- **Cafayate** 26°04'24"S-65°58'31"W (1624 msnm) Salta (Quiroga *et al.* 2020) (\*)
- **Caimancito (PNC)** 23°43'S-64°34'W (358 msnm) Jujuy (Krauczuk *et al.* 2017); 23°48'S-64°47'W (Ortiz *et al.* 2018); 23°38'S-64°35'W (Morales *et al.* 2020) (\*)
- **Cajón del Atuel** 34°50'S-68°39' W Mendoza (Areta *et al.* 2012a)
- **Cajón Grande** 35°19'S-70°12' W Mendoza (Darrieu 2014)
- **Caleta Cierva** 64°9'S-60°53'W Península Antártica (Petraacci y Taraborelli 2019)
- **Caleta Malaspina** 45°11'S-66° 30' W Chubut (Quintana *et al.* 2004) (\*)
- **Caleta Olivia** 46°41'28"S-67°23'0,7"W (190 msnm) Santa Cruz (Paiaro *et al.* 2017) (\*)

- **Caletón ca.** 33°38'S-69°53'W Mendoza (Darrieu 2014)
- **Calfuncurá (calle de Punta Indio)** 35°14'S-57°16'W Buenos Aires (Pagano *et al.* 2017b)
- **Calilegua (PNC)** 23°47'S-64°47'W (440 msnm) Jujuy (Camperi *et al.* 2012); 23°42'S-64°48'W (Capllonch *et al.* 2015)
- **Calle Moreno (Santo Tomé)** 28°32'45"S-56°01'52"W Corrientes (Franzoy 2017)
- **Calles Victor Navajas y Moreno y Roque Saenz Peña (Santo Tomé)** 28°32'45" S-56°01'53"W; 28°32'45" S- 56°01'52"W Corrientes (Franzoy 2017)
- **Campamento Confluencia** 32°45'S-69°58' W Mendoza (Darrieu y Segura 2015)
- **Campamento Vizcacheras ca.** 33° 40' S-68° 25' W Mendoza (Darrieu 2014)
- **Campana** 33°55'S-58°54'W Buenos Aires (Pagano *et al.* 2017b)
- **Camping Abá Rapé** 27°16'S-58°15'W Corrientes (Capllonch y Corrientes)
- **Camping de Río Utis** 29°26'S-63°21'W Santiago del Estero (Capllonch *et al.* 2015)
- **Camping Pirañú Reta** 28°59'S-29°05'W Corrientes (Capllonch *et al.* 2015)
- **Campo agroecológico** 33°06'01.04''S-61°07'08.28''W / 33°04'44.71''S-61°09'35.68''W Santa Fe (Gastudo *et al.* 2019)
- **Campo Andino** 31°13'54" S-60°30'46"W Santa Fe (Duran *et al.* 2018) (\*)
- **Campo Arenal** 27°06'S-66°20'W (2300 msnm) Catamarca (Capllonch *et al.* 2018) (\*)
- **Campo Colorado** 23°34'S-64°38' W (1110 msnm) Jujuy (Camperi *et al.* 2012)
- **Campo de Cultivos Barreal** 31°37'57.2" S-69°27'55.1" W San Juan (Fava *et al.* 2012a)
- **Campo de Cultivos Tamberías** 31°34'26.0" S-69°26'31.0" W San Juan (Fava *et al.* 2012a)
- **Campo de la Tuna ca.** 24°24'S-65°05'W (950 msnm) Jujuy (Camperi *et al.* 2012)
- **Campo de Mare** 30°48'32,91"S-62°52'52,09"W Córdoba (Paulini *et al.* 2015)
- **Campo de Mario Rodríguez** 24°29'23,42"S-60°25'12,54"W Formosa (Paulini *et al.* 2015)
- **Campo de Pucará** 27°40'S-66°05'W Catamarca (Nores y Yzurieta 1994)
- **Campo del Cielo** 27°53'S-61°49'W Santiago del Estero (Nores *et al.* 1991)
- **Campo Experimental F. Cantos (CEFC) (ex Campo Experimental La María CELM)** 28°03'S-64°15' W Santiago del Estero (Coria *et al.* 2016) (\*)
- **Campo Los Andes** 33° 42' S-69° 09' W Mendoza (Darrieu 2014)
- **Campo Prate (AICA-IBA)** 28°05'S-55°32'W Misiones (Bodrati y Klavins 2014)
- **Campo Pyrenees** 25°33'15"S, 63°34'14,99"W Salta (Paulini *et al.* 2015)
- **Campo Quichua y Salina La Antigua** 30°01'S-66°04' W (280 msnm) La Rioja (Bodrati y Ferrari 2014)
- **Campo Quijano** 24°54'S-65°38'W Salta (Capllonch y Zelaya 2006), (Ortiz y Capllonch 2007), (Capllonch *et al.* 2008); 24°40'S-65°02'W Salta (Capllonch 1997) 24°40'S-65°02'W (Capllonch 1997); 24°54'S-65°38'W (120 msnm) (Capllonch 2020) (\*)
- **Campo San Juan - Santa Ana** 27°23'S-55°34' W Misiones (Bodrati *et al.* 2006) 27°26'S-55°38'W (Bodrati y Cockle 2018); 27°22'40.30"S-55°39'14.09"W (Franzoy y Kraiczuk 2018) 27°45'S-55°32'W (Contreras *et al.* 2019) (\*)
- **Campo Seco** 23°32'S-64°38'W Jujuy (Camperi *et al.* 2012)
- **Campo Sirio (Capital)** 27°30'S-58°49'W Corrientes (Capllonch y Zelaya 2006) (\*)
- **Campo Sosneado ca.** 35° 04' S-69° 34' W Mendoza (Darrieu 2014)
- **Campo Viera** 27°23'S-55°02' Misiones (Nores y Yzurieta 1994) (\*)
- **Canal 16 (Saladillo)** 35°42'S-59°50'W Buenos Aires ( Roda y Danti 2015)
- **Canal Ingeniero Guillermo Céspedes** 31°39'S-68°37'W (720 msnm) San Juan (Fava *et al.* 2013)

- **Canalejas** 35°12'S-66°31' W Mendoza (Darrieu y Segura 2015)
- **Canota ca.** 32° 35' S-68° 58' W Mendoza (Darrieu 2014)
- **Cañada El Infiernillo** 25°07'S-66°12'W Salta (Capllonch y Zelaya 2006)
- **Cañada Ombú** 28°10'S-60°00'W Santa Fe (Capllonch y Zelaya 2006) (\*)
- **Cañadón Florido** 42°55'S-71°21'W (617msnm) Chubut (Gorosito *et al.* 2016)
- **Cañitas** 21°41'S-62°54'W Santiago del Estero (Nores *et al.* 1991)
- **Cañon de Talampaya (PNT)** 29°47'S-67°50' W (1400 msnm) La Rioja (Bodrati y Ferrari 2014)
- **Cañón del río Atuel ca.** 35°02'S-68°40' W Mendoza (Darrieu y Segura 2015); 34° 57'38.41"S-68° 36'45.312W (Bianchin y Arenas 2013b)
- **Cañuelas** 35°01'S-58°47'W Buenos Aires (Jordan *et al.* 2013)
- **Capilla del Monte** 30°51'S-64°31'W Córdoba (Salvador y Di Giacomo 2014) (\*)
- **Capitán Solari** 26°48'S-59°34'W (77 msnm) Chaco (Pagano y Bodrati 2017b)
- **Caradya Pythá** 26°31'S-54°00'W Misiones (Pagano *et al.* 2013)
- **Carahuasi** 22°29'S-65°57'W (3770 msnm) Jujuy (Camperi *et al.* 2012)
- **Carahunco** 24°18'S-65°03'W (931 msnm) Jujuy (Krauczuk *et al.* 2017)
- **Carlen Norte (arrocera)** 30°12'52,68" S-59°57'12,55" W Santa Fe (Blanco y López-Lanús 2008)
- **Carpintería** 32°25'19,88" S-65°01'37,67" W San Luis (Rodríguez 2012) (\*)
- **Carrizal** 32° 22' S-68° 59' W Mendoza (Darrieu 2014)
- **Casa de Piedra (PPA)** 32°37' S-69°50'W Mendoza (Ferrer *et al.* 2013); 34° 16' S-69° 44' W (Darrieu 2014); (3253 msnm) (Ferrer *et al.* 2013) (\*)
- **Casa Grande** 31°10'S-64°28'W Córdoba (Pagano *et al.* 2017c)
- **Casabindo** 22°58'S-66°04'W (3890 msnm) Jujuy (Camperi *et al.* 2012)
- **Cascada Grande (yacimiento)** 38°37'S-60°37'W Buenos Aires (Tambussi 1998)
- **Catamontañas** 24°26'S-64°12'W (1000 msnm) Jujuy (Camperi *et al.* 2012)
- **Catán Lil** 39°29'28.06"S-70°38'37.35"W (1028 m snm) Neuquén (Veiga y Bianchini 2017) (\*)
- **Cataratas del Iguazú** 25°41'S-54°26'W Misiones (Pagano y Bodrati 2017a); (Contreras *et al.* 2019)
- **Catua** 23°51'29"S-67°00'12"W (3988,63 msnm) Jujuy (Josens *et al.* 2017)
- **Cayastá (Paraná Medio)** 31°12'S-60°10'W Santa Fe (Contreras *et al.* 2019); 31°11'S-60°09'W (Lorenzón *et al.* 2019) (\*)
- **Cedro Solo** 23°15'S-64°25'W Salta (Nores y Yzurieta 1994)
- **Ceibas** 33°27'S-58°45'W Entre Ríos (De la Peña 2012) ; **(2 km al S)** 33°31'S-58°47'W (Pagano *et al.* 2017c) (\*)
- **Centenario** 38°50'S-68°07'W (296 msnm) Neuquén (Bianchini 2016 a) (\*)
- **Centinela del Mar** 38° 26'04"S- 58°13'09"W Buenos Aires (Leveau *et al.* 2006)
- **Central hidroeléctrica (Dique Los Reyunos)** 34° 36'16.69"S-68° 38'29"W (976 msnm) Mendoza (Bianchini y Arenas 2013b)
- **Centro de Atención de Fauna Autóctona Jujeña (CAFAJU)** 24°23'S-65°15'W (600 msnm) Jujuy (Capllonch *et al.* 2018)
- **Cerro Nevado** 64.52°S-57.44°W Península Antártica (D'amico *et al.* 2016)
- **Cerro 60** 26°23'S-54°14'W Misiones (Bodrati y Cockle 2018)
- **Cerro Alkazar** 32°28'41.6" S-69°24'2.5" W San Juan (Fava *et al.* 2012a)
- **Cerro Alto Calilegua** 23°35'S-64°54'W Jujuy (Camperi *et al.* 2012)

- **Cerro Amarillo** 35°46'S-69°00' W Mendoza (Darrieu y Segura 2015)
- **Cerro Centinela** 37°35'S- 59°20'W (280 msnm) Buenos Aires (Piloni 2015)
- **Cerro Chorrillos** 24°01'S-66°28'W (2390 msnm) Jujuy (Camperi *et al.* 2012)
- **Cerro Colorado** 30°05'S-63°55'W Córdoba (Salvador y Di Giacomo 2014)
- **Cerro Colorado** 33°00'S-69°50' W Mendoza (Darrieu y Segura 2015)
- **Cerro Colorado Cementerio Barreal** 31°37'02.0" S-69°27'03.8" W San Juan (Fava *et al.* 2012a) (\*)
- **Cerro de la Gloria** 32° 53' S-68° 49' W Mendoza (Darrieu 2014)
- **Cerro de la Gloria** 35°57'S-57°28' Buenos Aires (Pagano *et al.* 2017) (\*)
- **Cerro de Rumi-Cruz** ca. 22°45'S-65°30'W (3900 msnm) Jujuy (Camperi *et al.* 2012)
- **Cerro Del Campo** 26°30' S-64°52' W (1600 msnm) Tucumán (Capllonch *et al.* 2014) (\*)
- **Cerro del Plata** 33° 01' S-69° 25' W Mendoza (Darrieu 2014)
- **Cerro Diamante** 34° 37' S-69° 05' W Mendoza (Darrieu 2014)
- **Cerro Divisadero Largo (=Cerro Giménez)** ca. 34° 36' S-68° 20' W Mendoza (Darrieu 2014)
- **Cerro Giménez (=Cerro Divisadero Largo)** ca. 34° 36' S-68° 20' W Mendoza (Darrieu 2014)
- **Cerro Goye** 41°7'43.23"S-71°30'36.022" W (1445 msnm) Rio Negro (Ojeda 2016)
- **Cerro Horco (=Alto de la Perdiz)** 26°28' S-65°04' W (2200 msnm) Tucumán (Capllonch *et al.* 2014)
- **Cerro Huáncar** 22°46'S-65°43'W (3760 msnm) Jujuy (Camperi *et al.* 2012)
- **Cerro La Banderita** 31°04'S-64°30'W (1000 msnm) Córdoba (Heredia y Molas 2016)
- **Cerro La Blanquita (R-12)** 25°37'20,27"S-54°06'50,89"W Misiones (Alderete *et al.* 20149)
- **Cerro Mártires** 27°51'S-55°24'W Misiones (Bodrati y Cockle 2018); 27°47'33.11"S-55°25'31.34"W (Franzoy y Kraiczuk 2018)
- **Cerro Melocotón** 32°57'S-69°01' W Mendoza (Darrieu y Segura 2015)
- **Cerro Moreno** 27°18'S-54°59'W Misiones (Areta y Bodrati 2010)
- **Cerro Muñóz** 26°52'S-65°30'W (2500msnm) Tucumán (Capllonch 2020)
- **Cerro Nevado** 35°23'S-68°19' W Mendoza (Darrieu y Segura 2015) (\*)
- **Cerro Pelado** 35° 51' S-68° 32' W Mendoza (Darrieu 2014)
- **Cerro Penitentes** 32° 52' S-69° 52' W Mendoza (Darrieu 2014)
- **Cerro Pereyra** 24°12'S- 64°30'W (2500 msnm) Jujuy (Capllonch *et al.* 2014)
- **Cerro Santa Ana** 27°26'50.29"S-55°35'7.62"W Misiones (Franzoy y Kraiczuk 2018)
- **Cerro Tigre** 26°19'S-53°44'W Misiones (Bodrati y Baigorria 2013)
- **Cerro Tindirica** 39°13'S-70°54' W (920 msnm) Neuquén (Girini y Montalti 2016)
- **Cerro Volcánico** 41°15'27.14"S-71°49'16.10"W (1491 msnm) Rio Negro (Ojeda 2016)
- **Chacabuco y Ferre (intersección, Capital)** 27°28'S-58°49'W (64 msnm) Corrientes (Pagano *et al.* 2018)
- **Chacras de Coria** 33°00'S-68°52'W Mendoza (Darrieu 2014) (La Puntilla) 32°57'37.61"S-68°51'53.27"W (891 msnm) (Martinez *et al.* 2019)
- **Chaguaral** 24°07'S-64°00'W Salta (Capllonch *et al.* 2008)
- **Chaguaral** ca. 24°16'S-64°48'W (500 msnm) Jujuy (Camperi *et al.* 2012)
- **Chajari** 30°45' 30,53"S-57°59'05,59W Entre Ríos (Grassni y Bonomi 2013)
- **Chalicán** 24°04'S-64°48'W (940 msnm) Jujuy (Camperi *et al.* 2012)
- **Challhuaco Valley** 41°15'30"S-71°17'50"W Rio Negro (Ojeda 2016)



- **Chemical** 24°22'S-65°00'W (1050 msnm) Jujuy (Camperi *et al.* 2012)
- **Chemical** 30°21'S-66°18'W La Rioja (Salvador y Di Giacomo 2014); 30°21'S-66°19' W (470 msnm) (Bodrati y Ferrari 2014)
- **Chañar (al W)** 30°32'S-66°00'W (350 msnm) La Rioja (Bodrati y Ferrari 2014)
- **Charabón (arrocera)** 30°33'34" S-59°30'26" W Entre Ríos (Blanco y López-Lanús 2008)
- **Charbonier** 30°76'S-64°53'W Córdoba (Heredia y Molas 2016) (\*)
- **Charomoro** 26°12'S-65°25'W Tucumán (Capllonch 1997)
- **Chascomús** 35°34'S-58°01'W Buenos Aires (Piloni 2015); (25 km SE de...) 35°43'S-57°45'W (Pagano *et al.* 2017) (\*)
- **Chazón** 33°44'S- 63°16'W Córdoba (Salvador 2016)
- **Chepes** 31°20'S-66°35'W (650 msnm) La Rioja (Bodrati y Ferrari 2014) (\*)
- **Chilcayoc** ca.23°56'S-65°32'W Jujuy (Camperi *et al.* 2012)
- **Chilecito y Famatina (límite con Catamarca)** 28°55'S-67°31'W (1900 msnm) La Rioja (Manzano-García *et al.* 2017) (\*)
- **Chimpay** 39°34'S- 66°22'W Río Negro (Contreras *et al.* 2019) (\*)
- **Choele Choele** 39°17'S-65°40'W Río Negro (Contreras *et al.* 2019)
- **Choromoro** 26°24'40" S-65°19'5" W Tucumán (Areta *et al.* 2014); 26°24'S-65°19'W (850 msnm) (Capllonch 2020) (\*)
- **Chorrillos** 24°12'54" S-66°27'4,3" W (4345 msnm) Salta (Josens *et al.* 2017) (\*)
- **Chorrillos** 26°21'S-64°55'W (1200 msnm) Tucumán (Capllonch *et al.* 2014) (\*)
- **Chos Malal** 37°22'15.78" S-70°16'29.86" W Neuquén (848 msnm) (Veiga y Bianchini 2017) (\*)
- **Christophersen (900 m RP 14, N de...)** 34°07'29" S-62°00'26" W (107 msnm) Santa Fe (Chiale *et al.* 2015)
- **Chucuma (RP N°510)** 31°04'15" S-67°16'35" W (720 msnm) San Juan (Lucero 2019a); (Lucero 2019c)
- **Chulca** 26°11'S-65°30'W Tucumán 26°14'S-65°28'W (Capllonch 1997) ;(Capllonch *et al.* 2008); 26°13'S-65°28'W (900 msnm) (Capllonch *et al.* 2014); 26°14'S; 65°29'W (900 msnm) (Capllonch 2020) (\*)
- **Chumbicha** 28°49'S-66°14'W Catamarca (Barrionuevo *et al.* 2009) (\*)
- **Ciénaga de Yalguaraz** 32°07' S-69°24'W Mendoza (Darrieu 2014)
- **Ciénagas del Palmar** ca. 24°05'S-64°35'W (350 msnm) Jujuy (Camperi *et al.* 2012)
- **Ciénagas del Totoral** ca. 23°05'S-66°00'W Jujuy (Camperi *et al.* 2012)
- **Cienaguita** 32°04'22" S- 68°41'43" W (729 msnm) San Juan (Lucero 2012a) 32°04'36" S-68°41'19" W (720 msnm) (Lucero 2019b) 32°04'36" S-68°41'19" W (720 msnm) (Lucero 2019c) (\*)
- **Cintra** 32°18'S-62°39'W Córdoba (Salvador y Di Giacomo 2014)
- **Circunvalación** 34°54'54.63" S-57°55'17.37" W La Plata, Buenos Aires (Volpe y Aramburú 2011)
- **City Bell** 34°53' S - 58°04' W Buenos Aires (Ibañez *et al.* 2016); 34°51'S-58°03'W (Pagano *et al.* 2017c)
- **Ciudad de Guatraché (RP 24)** 37°40'45" S-63°30'41" W La Pampa (Morici 2012)
- **Claromeco** 38.85°S-60.08°W Buenos Aires (Pedrana *et al.* 2015) (\*)
- **Club Andino Bariloche** 41°08'S-71°18'W (809 msnm) Río Negro (Bianchini y Arenas 2018)
- **Club Ausonia** 31°32'18" S-68°33'28" W San Juan (Ortiz *et al.* 2018b)

- **Club de Pesca y Turismo de Saavedra** 38° 0'37,75"S-62° 27'7,17" W Buenos Aires (Fernández Chaves 2018)
- **Club Náutico (ANPPC)** 39°06'S - 67°36'W (234 msnm) Río Negro (Bianchini 2016)
- **Club Pato Cuá** 28°34'S-59°20'W Santa Fe (Luna y Manassero 2013)
- **Club Refugio Ombú** 27°27'24"S-56°14'28"W (122 msnm) Corrientes (Wioneczek *et al.* 2018)
- **Club Refugio Ombú, Ituzaingó** 27°24'S-56°15'W (97 msnm) Corrientes (Krauczuk *et al.* 2017)
- **Cochinoca** 22°44'S-65°54'W (3800 msnm) Jujuy (Camperi *et al.* 2012)
- **Cochuna** 27°18'S-65°55'W (1000 msnm) Tucumán (Capllonch 1997); 27°18'S-65°54'W (Capllonch y Zelaya 2006); 27°18'S-65°55'W (900 msnm) (Capllonch *et al.* 2008), (Ortiz *et al.* 2018)
- **Coiruro** 23°53'S-65°27'W (2093 msnm) Jujuy (Krauczuk *et al.* 2017)
- **Collagasta** 28° 20'S-65°43'W Catamarca (Barrionuevo *et al.* 2009)
- **Colón** 32°14'S-58°08'W Entre Ríos (De la Peña 2012)
- **Colonia 25 de Mayo** ca. 34°36'S-68°20' W Mendoza (Darrieu y Segura 2015)
- **Colonia 9 de Julio** 27°32'S-54°45'W Misiones (Pagano y Bodrati 2017a)
- **Colonia Alemana** 30°52'S-58°02'W Entre Ríos (De la Peña 2012)
- **Colonia Alvear Oeste** 35°00'S-67°40' W Mendoza (Darrieu y Segura 2015)
- **Colonia Avigdor** 31°11'S-59°26'W Entre Ríos (De la Peña 2012)
- **Colonia Cano** 26°42'S-58°31'W Formosa (Jordan *et al.* 2013) (\*)
- **Colonia Carlos Pellegrini** 28°38,52'S-57°17,98'W Corrientes (Benites *et al.* 2014); 28°32'S-57°10'W (68 msnm) (Bianchini y Arenas 2018) (\*)
- **Colonia de cría (isla)** 35°30'09"S-69°09'41" W Mendoza (Sosa y Martín 2012)
- **Colonia Dora** 28°36'S-62°57'W Santiago del Estero (Nores *et al.* 1991) (\*)
- **Colonia El Potrero** 32°58'S-58°20'W Entre Ríos (De la Peña 2012)
- **Colonia Elisa (3 km N)** 26°54'S-59°31'W Chaco (Areta *et al.* 2014)
- **Colonia Española** 34° 30' S-68° 07' W Mendoza (Darrieu 2014)
- **Colonia Garabí** 28°13'S-55°49'W Corrientes (Giraud 1996)
- **Colonia La Armonía** 31°38'S-58°30'W Entre Ríos (De la Peña 2012)
- 27°20'S-65°57'W (Barrionuevo *et al.* 2016)
- **Colonia La Flor** 27°02'S-54°07'W (400 msnm) Misiones (Bodrati y Cockle 2012); 27°01'S-54°08'W (Bodrati y Cockle 2018)
- **Colonia La Gloria** 31°03'S-58°06'W Entre Ríos (De la Peña 2012)
- **Colonia La Llave Vieja** 34°34'S-67°58' W Mendoza (Darrieu y Segura 2015)
- **Colonia La Marta** 31°02'S-58°42'W Entre Ríos (De la Peña 2012)
- **Colonia Lanusse** 26°00'S-54°17'W Misiones (Bodrati *et al.* 2006)
- **Colonia Las Flores** 31°03'S-57°53'W Entre Ríos (De la Peña 2012)
- **Colonia Nueva Esperanza** 26°47'S-54°15'W (570 msnm) Misiones (Bodrati y Cockle 2012)
- **Colonia Papagayos** ca. 32°55'S-68°58' W Mendoza (Darrieu y Segura 2015)
- **Colonia San Bonifacio** 31°17'18,9"S-58°09' 37,3"W Entre Ríos (Grassni y Bonomi 2013)
- **Colonia San Roque** 30°42'S-57°58'W Entre Ríos (De la Peña 2012)
- **Colonia Santa Juana** 30°40'S-58°07'W Entre Ríos (De la Peña 2012); 30°38'02,29"S-58°06'48,25"W (Grassni y Bonomi 2013)
- **Colonia Santa Rosa** 23°25'S-64°26'W (384 msnm) Salta (Krauczuk *et al.* 2017)

- **Colonia Santa Teresa** 37°38'47''S-63°26'37''W La Pampa (Morici 2012)
- **Colonia Sarmiento** 45°36'S- 69°05'W Chubut (Salvador 2016)
- **Colonia Taranco** 27°48'S-55°45'W Misiones (Bodrati y Baigorria 2013)  
27°42'S-55°25'W (Bodrati y Cockle 2018)
- **Comandante Andresito (a 5 km)** 25°39'12,73''S-54°05'45,76''W Misiones (Alderete *et al.* 2014)
- **Comandante Salas** 33°51'S-68°00' W Mendoza (Darrieu 2014) (\*)
- **Complejo Cerros Colorados** 38°32'43.62''S-68°36'39.35''W (419 msnm) Neuquén (Bianchin y Arenas 2013a)
- **Complejo CUIM Islas Malvinas UNSJ** 31°32'26''S-68°34'38''W San Juan (Ortiz *et al.* 2018b)
- **Complejo Islote Lobos** 41°25'S-65°02'W Rio Negro (Yorio *et al.* 1998)
- **Complejo Tova-Tovita** 45°06'S-66°00'W Chubut (Yorio *et al.* 1998)
- **Coñara** ca. 23°54'S-65°27'W (2080 msnm) Jujuy (Camperi *et al.* 2012)
- **Concepción** 27°20'S-65°35'W (328 msnm) Tucumán (Ortiz *et al.* 2018) (Contreras *et al.* 2019)
- **Concepción de Capayán** 28°37'S-66°06'W Catamarca (Capllonch 2015)
- **Concepción del Uruguay** 32°29'S-58°14'W Entre Ríos (De la Peña 2012); (Contreras *et al.* 2019) (\*)
- **Concordia** 31°24'S-58°01'W Entre Ríos (De la Peña 2012);  
31°16'25,23''S-58°00'13,79''W (Grassni y Bonomi 2013) (\*)
- **CondorHuasi** 24°29'05''S-66°44'17''W (3896.9 msnm) Salta (Josens *et al.* 2017)
- **Confluencia (PPA)** 32° 45' S-69° 58' W Mendoza (Darrieu 2014)
- **Confluencia Superior (PPA)** 32°44' S- 69°59' W Mendoza (Ferrer *et al.* 2013) (\*)
- **Confluencia Vieja (PPA)** 32°45'S-69°58'W (3300 msnm) Mendoza (Ferrer *et al.* 2013)
- **Conhelo** 36°01'S-64°36'W La Pampa (Salvador y Di Giacomo 2014) (\*)
- **Conscripto Bernardi** 31°11'-59°26'W Entre Ríos (De la Peña 2012)
- **Copina (R.P. N° 14)** 31°31'S-64°40'W (1310 msnm) Córdoba (Bianchini y Arenas 2018) (\*)
- **Copo Quile** 25°60'S-64°42'W Salta (Capllonch y Zelaya 2006); 25°48'S-64°58'W (Capllonch 2015) (\*)
- **Coraya** 23°09'S-65°27'W (3590 msnm) Jujuy (Camperi *et al.* 2012)
- **Cordillera del Tigre** 31°41'23.5''S-69°33'22.0''W San Juan (Fava *et al.* 2012a)
- **Cordón de las Tres Quebradas** 31°57'35.7''S-69°11'48.8''W San Juan (Fava *et al.* 2012a)
- **Cordón de los Paramillos (=Cruz de Paramillo)** 32° 31' S-69° 07' W Mendoza (Darrieu 2014)
- **Cordón del Portillo** 33° 34' S-69° 38' W Mendoza (Darrieu 2014)
- **Coronel Cornejo** 22°45'S-63°49'W (391 msnm) Salta (Krauczuk *et al.* 2017)
- **Coronel Dorrego** ca. 32° 53' S-68° 49' W Mendoza (Darrieu 2014) (\*)
- **Coronel Manuel I. Rico** 26°24'S-61°50'W Santiago del Estero (Nores *et al.* 1991)
- **Corral Blanco** 26°29'38''S-66°55'04''W (3283,2 msnm) Catamarca (Josens *et al.* 2017)
- **Corral de Piedra** 23°59'S-65°16'W (1970 msnm) Jujuy (Camperi *et al.* 2012)
- **Corralitos** 32° 53' S-68° 41' W Mendoza (Darrieu 2014)
- **Cortadera** 23°28'S-66°02'W (3840 msnm) Jujuy (Camperi *et al.* 2012)
- **Cortaderas** 27°33'S- 68°10'W (3560 msnm) Catamarca (Salvador 2016)
- **Cortaderas** 32°30'20,95''S-64°58'57,42''W San Luis (Rodríguez 2012)
- **Costa de Araujo** 32°46'S-68°23'W Mendoza (Capllonch *et al.* 2008); 32°45'S-68°23'W (612 msnm) (Capllonch 2020)

- **Costa del Este** 36°36'55" S-56°41'26" W Buenos Aires (Hilén Acosta y Dadon 2013)
- **Costa del río Paraná (Depto. Garay)** 30°45'S-59°41'W Santa Fe (Pagano *et al.* 2017)
- **Crespo** 32°02'S-60°19'W Entre Ríos (De la Peña 2012)
- **Cristo Redentor** 32°50'S-70°05'W Mendoza (Darrieu y Segura 2015)
- **Cruce de Paca Tala a Tama** 30°33'S-66°32' W (740 msnm) La Rioja (Bodrati y Ferrari 2014)
- **Cruce de ruta 79 y entrada a Olpas** 30°48'S-66°12' W (570 msnm) La Rioja (Bodrati y Ferrari 2014)
- **Cruce ruta 79 y camino a Anzulón** 30°54'S-66°13' W (490 msnm) La Rioja (Bodrati y Ferrari 2014)
- **Cruz Alta** 26°55'S-65°55'W Tucumán (Ortiz y Capllonch 2007); (Capllonch *et al.* 2008); 26°50'S-65°09'W (386 msnm) (Ortiz y Capllonch 2010), (Ortiz *et al.* 2018) (\*)
- **Cruz de Caña** ca. 32° 45' S-69° 45' W Mendoza (Darrieu 2014)
- **Cruz de Paramillo (=Cordón de los Paramillos)** 32° 31' S-69° 08' W Mendoza (Darrieu 2014) (\*)
- **Cruz del Eje** 30°44'S-64°48'W Córdoba (Bodrati *et al.* 2015); 30°44'S-64°48'W (Montellano *et al.* 2018) (\*)
- **Cuatro Manos** 32°50'S-59°31'W Entre Ríos (De la Peña 2012)
- **Cucho** 24°04'S-65°15'W (1260 msnm) Jujuy (Camperi *et al.* 2012) 24°20'S- 65°17'W (Capllonch *et al.* 2015)
- **Cuenca Aluvional Piloto El Pilar** 32°53'S-68°49' W Mendoza (Darrieu y Segura 2015)
- **Cuesta de la Aguadita** 28°44'S-67°36' W (1950 msnm) La Rioja (Bodrati y Ferrari 2014)
- **Cuesta de Lipán** 23°40.914'S- 65° 36.643'W (3800 msnm) Jujuy (Colina 2015)
- **Cuesta de los Terneros** 34° 42' S-68° 35' W Mendoza (Darrieu 2014)
- **Cuesta de Papachacra** 23°26'S-65°07'W (2800 msnm) Jujuy (Camperi *et al.* 2012)
- **Cuesta de Papagayos** ca. 32°53'S-68°49' W Mendoza (Darrieu y Segura 2015)
- **Cuesta del Clavillo (3 Km SW de La Banderita)** 27°24'S-66°06'W Catamarca (Capllonch 1997) (\*)
- **Cuesta del Obispo** 25°11'21.25"S 65°47'56.33"W Salta (Lucero 2014e); 25°10'S-65°48'W (2630 msnm), 25°11'S-65°48'W (2560 msnm) (Rodríguez 2014a) (\*)
- **Cuesta del Totoral** 28°04'22"S-65°36'56"W (806 msnm) Catamarca (Quiroga *et al.* 2020) (\*)
- **Cuesta del Viento (dique)** 30°11'20" S-69°05'85"W (1540 msnm) San Juan (Lucero 2019)
- **Cuyaya** ca 24°11'S-65°18'W Jujuy (Camperi *et al.* 2012)
- **Cuyoj (RP 5)** 27°40'S-64°07'W Santiago del Estero (Quiroga *et al.* 2015); (Quiroga *et al.* 2016); 27°56'S-64°11'W (Capllonch *et al.* 2015)

## D

- **Dalmacia** 25°51'S-57°54'W Formosa (López-Lanús y Zalazar 2015)
- **Dalmasio Vélez Sarfield** 32°36'S-63°34'W Córdoba (Salvador y Di Giacomo 2014)
- **Deán Funes (Ischillín)** 30°26'S-64°21'W (700 msnm) Córdoba (Ortiz *et al.* 2018)
- **Delta del Azul (PNLP)** 42°05'26"S-71°35'10.20"W Chubut (Rivas-Fuenzalida *et al.* 2016)
- **Departamento Jiménez** 26°50'S-64°15'W Santiago del Estero (Nores *et al.* 1991)
- **Departamento Lavalle** 32° 43' S-68° 35' W Mendoza (Darrieu 2014)
- **Desaguadero** 33° 25' S-67° 11' W Mendoza (Darrieu 2014) (\*)

- **Desembocadura Cari-Lauquen** 35°39'20"S-69°08'40" W Mendoza (Sosa y Martín 2012)
- **Despard (NE Isleta)** 54°52'S-68°10'W Tierra del Fuego (Raya Rey *et al.* 2014)
- **Diamante** 32°04'S-60°38'W Entre Ríos (De la Peña 2012) (\*)
- **Dina Huapi** 41°04'S-71°09'W Río Negro (Ballejo *et al.* 2013)
- 28° 04'S-65° 35'W Catamarca (Barrionuevo *et al.* 2009)
- **Dique Anzulón** 30°51'42"S-66°16'49"W La Rioja (Lucero 2013); 30°50'S-66°16' W (1870 msnm) La Rioja (Bodrati y Ferrari 2014)
- **Dique Arroyito** 39°06'S-68°35'W (312 msnm) Neuquén (Bianchini 2016 a)
- **Dique Benegas** 33°09' S-68°29' W Mendoza (Darrieu 2014)
- **Dique Cabra Corral** 25°17'05"S- 65°2'19" W (1066 msnm) Salta (Lucero 2014a)
- **Dique Cipolletti** ca. 32°57'S-69°11' W Mendoza (Darrieu y Segura 2015)
- **Dique Compensador El Chañar** 38° 33'30.75"S-68° 25'02.73" W (344 msnm) Neuquén (Bianchini y Arenas 2013b) / 38°35'53.64"S-68°23'25.82" W (342,5 msnm) (Bianchini y Arenas 2014)
- **Dique de Olta** 30°38'10"S-66°17'49"W La Rioja (Lucero 2013); 30°38'S-66°17' W (2050 msnm) (Bodrati y Ferrari 2014)
- **Dique de San Agustín de Valle Fértil** 30°38'16" S-67°28'48" San Juan (Lucero 2019c)
- **Dique de Sumampa** 28°04'S-65°34'W Catamarca (Salvador y Di Giacomo 2014)
- **Dique de Termas** 27°30'47,10"S-64°54'17,00"W Santiago del Estero (Coria *et al.* 2013)
- **Dique El Carrizal** 33° 18' S-68° 43' W Mendoza (Darrieu 2014)
- **Dique El Chañar** 38° 33'25.06"S-68° 25'08.20"W (337 msnm) Neuquén, 38° 34'14.06"S-68° 23'58.57"W (337 msnm); 38° 35'53.64"S-68° 23'25.82"W (340 msnm) (Bianchini y Arenas 2013a)
- **Dique El Chañar** 38°33'37,81"S – 68°24' 53-44" W (342 msnm) Neuquén (Bianchini 2016); 38°36'S-68°23'W, 38°34'S-68°24'W, 38°36'S-68°24'W, 38°34'S-68°23'W (342 msnm) (Bianchini 2016 a)
- **Dique El Chocón** 39°15'S-68°45'W (332 msnm) Neuquén (Bianchini 2016 a)
- **Dique El Nihuil** ca. 35° 02' S-68° 40' W Mendoza (Darrieu 2014)
- **Dique El Tunal** 25°13'S-64°27'W Salta (Capllonch y Lobo Allende 2013)
- **Dique Embalse Potrerillos** 32° 57' S-69° 11' W Mendoza (Darrieu 2014)
- **Dique Figueroa** 27°04'57"S-63°36'29"W Santiago del Estero (Quiroga *et al.* 2015); 27°05'S-63°35'W (Quiroga *et al.* 2016) (\*)
- **Dique Ingeniero Ballester** 38°43'0.14"S - 68°10'15.48"W (304 msnm) Río Negro (Bianchini y Arenas 2013a)
- **Dique Ipizca** 28° 49'S-65° 32'W Catamarca (Barrionuevo *et al.* 2009)
- **Dique Itiyuro** 22°10'S-63°53'W Salta (Capllonch *et al.* 2008); 22°05'S-63°45'W (Grilli *et al.* 2013) 22°06'S-63°44'W (540 msnm) (Capllonch 2020) (\*)
- **Dique La Aguadita** 30°25'S-66°22' W (670 msnm) La Rioja (Bodrati y Ferrari 2014)
- **Dique La Ciénaga** (a 10 km RN 9) 24°25'S-65°17'W Jujuy (Capllonch y Zelaya 2006); (Ortiz y Capllonch 2007) (\*)
- **Dique La Viña** 28°03'54"S-65°35'01"W (571 msnm) Catamarca (Lucero 2014a)
- **Dique Las Maderas** 24°27'S-65°15'W (1500 msnm) Jujuy (Camperi *et al.* 2012)
- **Dique Loma de la Lata** 38°32'43.62"S-68°36'39.35" W (419 msnm) Neuquén (Bianchini y Arenas 2013a) (\*)
- **Dique Los Alisos** 24°15.631' S-65°19.988'W (1380 msnm) Jujuy (Colina 2014)
- **Dique Los Cauquenes** 30°09'05" S- 68°37'37"W San Juan (Lucero 2014a)

- **Dique Los Molinos** 24°09.455'S-65°22.456'W (1350 msnm) Jujuy (Colina 2014)
- **Dique Los Quiroga** 27°39'S-64°21'W Santiago del Estero (Quiroga *et al.* 2016)
- **Dique Los Reyunos** 34° 36' 16.69''S-68° 38'29''W (976 msnm) Mendoza (Bianchini y Arenas 2013b); ca. 34° 36' S-68° 20' W Mendoza (Darrieu 2014)
- **Dique Papagayos** 32° 53' S-68° 49' W Mendoza (Darrieu 2014)
- **Dique Paso de las Carretas** 33°17'S-65°52'W San Luis (Salvador y Di Giacomo 2014)
- **Dique Portezuelo Grande** 38°26'S-68°56'W (428 msnm) Neuquén (Bianchini 2016 a)
- **Dique San Ignacio** 27°44'S-65°40'W Tucumán (Capllonch 1997); (Ortiz y Capllonch 2007) (\*)
- **Dique Supampa** 28° 03'48,03'' S; 65° 35' 01,09'' W (571 msnm) Catamarca (Lucero 2013 b) (\*)
- **Dique Tierras Blancas** 34° 54'13.71''S-68° 37'01.92''W (945 msnm) Mendoza (Bianchini y Arenas 2013b)
- **Dique Valle Grande** 34° 49'22.32''S-68° 30'37.69''W (794 msnm) Mendoza (Bianchini y Arenas 2013b)
- **Dique Villa Unión** 29°17'S 68°13' W (1180 msnm) La Rioja (Bodrati y Ferrari 2014)
- **Distrito Chiquero** 32°10'S-59°32'W Entre Ríos (De la Peña 2012)
- **Divisadero del Aguila** 33° 43' S-68° 40' W (1237 msnm) Mendoza (Darrieu 2014)
- **Divisadero Largo** 32°53'S-68°36'W Mendoza (Areta *et al.* 2012a)
- **Doce (12) de Octubre** 35°34'S-60°55'W Buenos Aires (Bianchini y Arenas 2014)
- **Dolores** 36°18'S-57°39'W Buenos Aires (Mapelli y Kittlein 2011) (\*)
- **Don Cristóbal** 32°05'S-59°59'W Entre Ríos (De la Peña 2012) (\*)
- **Doradillo (RNPV)** 42°39'S-64°59'W Chubut (García-Peña *et al.* 2008)
- **Dos de Mayo** 27°00'S-54°40'W Misiones (Bodrati *et al.* 2006a) 27°01'S-54°41'W Misiones (Capllonch *et al.* 2018) (\*)
- **Dos Hermanas** 26°17'S53°45'W Misiones (Salvador y Di Giacomo 2014)
- **Dos Manantiales** 48°15'7.9''S-69°46'59,4''W (726 msnm) Santa Cruz (Paiano *et al.* 2017)
- **Dragones** 23°15'0.00''S- 63°20'59.99''W Salta (Paulini *et al.* 2015) (\*)

## E

- **El Afatal** 24°18'S-64°34'W (1061 msnm) Jujuy (Krauczuk *et al.* 2017)
- **El Águila** 34°25'S-65°22'W San Luis (Juan *et al.* 2013)
- **El Aibal** ca. 24°00'S-65°00'W (1000 msnm) Jujuy (Camperi *et al.* 2012)
- **El Alamito** 27°28'S-66°00'W Catamarca (Barrionuevo *et al.* 2016) (\*)
- **El Algarrobal** ca. 32° 51' S-68° 49' W Mendoza (Darrieu 2014)
- **El Alto** 30°22'S-66°34' W (550 msnm) La Rioja (Bodrati y Ferrari 2014)
- **El Amancay** ca. 24°15'S-65°12'W Jujuy (Camperi *et al.* 2012)
- **El Angosto** 21°52'S-66°11'W (3590 msnm) Jujuy (Wayar y Segovia 2014); 21°52'S-66°11'W (2550 msnm) (Capllonch *et al.* 2018)
- **El Arbolar** 26°22'S-65° 57'W (2200 msnm) Tucumán (Capllonch *et al.* 2015) (Capllonch *et al.* 2018); (Capllonch *et al.* 2020); (2200 msnm) (Capllonch 2020); 26°43'S-65°58'W (2000 msnm) (Capllonch 2020) (\*)
- **El Balde** 30°56'S-68°39'W San Juan (Areta *et al.* 2012a) (\*)

- **El Bañado, Amaicha del Valle** 26°36'S-65°55'W (1900 msnm) Tucumán (Ortiz *et al.* 2018) 26°21'S-65°56'W (2000 msnm) (Capllonch *et al.* 2015); 26°43'S-65°58'W (2000 msnm) (Capllonch 2020) (\*)
- **El Borbollón** 32°48'S-68° 45' W Mendoza (Darrieu 2014)
- **El Bracho** 26°59'S-65°10'W Tucumán (Ortiz *et al.* 2018) (\*)
- **El Brete** 24°14'S-65°11'W (1050 msnm) Jujuy (Camperi *et al.* 2012)
- **El Cadillal** 24°14'S-65°16'W Jujuy (Camperi *et al.* 2012)
- **El Cadillal** 26°37'S-65°12'W (650 msnm) Tucumán (Capllonch *et al.* 2008), (Capllonch y Zelaya 2006) (\*) (Ortiz *et al.* 2018); 26°36'59"S-65°11'59"W (608 msnm) (Quiroga *et al.* 2020) (\*)
- **El Cadillal a Tucumán (Ciudad)** 26°41'S-65°16'W Tucumán (Jordan *et al.* 2013) (\*)
- **El Calden (PNLC)** 38°00'05"S-65°37'31"W / 38°01'6"S-65°35'22"W Neuquén (Ianiro 2016)
- **El Cantadero** 29°09'54"S- 66°48' 31" W (939 msnm) La Rioja (Lucero 2012a); 29°10'24"S-66°48'19"W (863 msnm); 29°02'32"S-66°48'40"W (972 msnm) (Lucero 2012d); 29°11'S-66°48' W (800-1100 msnm) (Bodrati y Ferrari 2014); 29°09'51,55"S-66°50'9,1"W (Eguía *et al.* 2014) (\*)
- **El Caracol (Santo Tomé) (bajada)** 28°32'50"S-56°01'46"W Corrientes (Franzoy 2017)
- **El Carmen** 24°23'21"S-65°15'41"W (1182 msnm) Jujuy (Quiroga *et al.* 2020) (\*)
- **El Carmen** 34°11'S-67°46' W Mendoza (Darrieu y Segura 2015); 32°43'S-68°35'W (570 msnm) (Capllonch 2020) (\*)
- **El Carrizal** 30°38'S-66°40' W (660 msnm) La Rioja (Bodrati y Ferrari 2014)
- **El Ceibal** 24°18'S-65°16'W (1640 msnm) Jujuy (Camperi *et al.* 2012)
- **El Centinela** ca. 32°31'S-69°08' W Mendoza (Darrieu y Segura 2015)
- **El Chacay** ca. 35°28'S-69°35' W Mendoza (Darrieu y Segura 2015)
- **El Chajá (establecimiento agrícola-ganadera)** 35°34'49,61"S- 60°55'43,26"W (79 msnm) Buenos Aires (Piloni 2015)
- **El Challao** 32° 51' S-68° 56' W Mendoza (Darrieu 2014)
- **El Chañar** 26°46'S-65°03'W Tucumán (Capllonch *et al.* 2008) (\*)
- **El Chinchorro (arrocera)** 25°35'48"S-57°54'12"W fomsa (Blanco y López-Lanús 2008)
- **El Churcal** 25°36'S-66°23'W (2220 msnm) Salta (Capllonch *et al.* 2020)
- **El Cóndor** 41° 03'S-62° 48'W Río Negro (Masello y Quillfeldt 2002, 2004) (\*)
- **El Cruce (R.N. Nº 151 y R.P. Nº 20)** 37°39'39.77"S-67°44'50.72"W (426 msnm) La Pampa (Bianchin y Arenas 2013a)
- **El Cucho** 24°09'S-65°12'W (1318 msnm) Jujuy (Krauczuk *et al.* 2017)
- **El Dorado** 26°25'S-54°35'W Misiones (Capllonch *et al.* 2008)
- **El Duraznal** 24°12'S- 64°30'W (2200 msnm) Jujuy (Capllonch *et al.* 2014)
- **El Estanque** (cerca de comunidad Wichí) 23°00'S-62°17'W Formosa (Areta *et al.* 2014)
- **El Galpón** 25°23' S-64°38' W (700 msnm) Salta (Ortiz *et al.* 2018)
- **El Hornillo** ca. 32°40'S-68°57' W Mendoza (Darrieu y Segura 2015) (\*)
- **El Indio (R- Nº307)** 27°00'S-65°41'W (1200 manm) Tucumán (Capllonch 1997); (Capllonch y Zelaya 2006); (1000 msnm) (Capllonch *et al.* 2018); 27°01'S-65°40'W (1000 msnm) (Capllonch 2020) (\*)
- **El Infiernillo (km 78, R 307)** 26°47'S-65°20'W (2800 msnm) Tucumán (Soria y Barboza 2016) 26°45'S-65°40'W (3000 msnm) (Ortiz *et al.* 2018); 26°44'13"S-65°47'03"W (3022 msnm) (Quiroga *et al.* 2020); 26°49'S-65°43'W (2800 msnm) Capllonch 2020) (\*)

- **El Infiernillo** 36°47'S-69°10' W Mendoza (Darrieu y Segura 2015)
- **El Jardín** 26°4'20.55"S-65°29'40.65"W Salta (Araóz y Aveldaño 2013) (\*)
- **El Laurel** 30°55'S-60°01'W Santa Fe (Ordano *et al.* 1999) (\*)
- **El Manantial** 26°51'S-65°17'W (380 msnm) Tucumán (Ortiz *et al.* 2018) (\*)
- **El Mangrullo** 28°6'S-65°1'W Santiago del Estero (Capllonch y Lobo Allende 2013)
- **El Manzano** 36° 07' S-69° 45' W Mendoza (Darrieu 2014)
- **El Medanito** 32° 39' S-68° 55' W Mendoza (Darrieu 2014)
- **El Médano** 29°33'S-65°39'W Catamarca (Capllonch y Lobo Allende 2013)
- **El Mojón** 28°11'S-64°29'W Santiago del Estero (Capllonch *et al.* 2015)
- **El Molino** 30°08'S-64°58'W Córdoba (Areta *et al.* 2012a)
- **El Mollar** 26°55'14.06"S-65°41'02.50"W Tucumán (Lucero 2014e); 26°57'S-65°43'W (2000 msnm) (Capllonch 2020)
- **El Molle (Km 95-R 307)** 26°51'S-65°36'W (Capllonch *et al.* 2015); 26°45'S-65°40'W (2800msnm) Tucumán (Capllonch *et al.* 2018); 26°42'S-65°47'W (2851 msnm) (Quiroga y Llugdar 2019a), (Capllonch *et al.* 2020) (\*)
- **El Monolito (PNC)** 23°40'31.18"S-64°53'56.37" / 23°40'52.16"S-64°54'05.33"W Jujuy (Lucero 2014e) (\*)
- **El Moreno** 23°52'S-65°48'W (3300 msnm) Jujuy (Camperi *et al.* 2012)
- **El Morterito** ca. 24°02'S-65°10'W (1640 msnm) Jujuy (Camperi *et al.* 2012)
- **El Muñal** ca. 24°02'S-65°10'W (2000 msnm) Jujuy (Camperi *et al.* 2012)
- **El Naranjal** 27°02'S-65°41'W Tucumán (Capllonch y Zelaya 2006) (\*)
- **El Nihuil (RP N°173)** 34° 57'38.41" S-68° 36'45.31" W (1074 msnm) Mendoza (Bianchini y Arenas 2013b)
- **El Nochero (16 km al W de...)** 28°22'S-61°65'W Santa Fe (Luna y Manassero 2013)
- **El Nogalar** 24°19'S-64°32'W (740 msnm) Jujuy (Camperi *et al.* 2012)
- **El Ñandubaysal** 33°07'S-58°20'W Entre Ríos (De la Peña 2012)
- **El Palenque** 31°40'S-60°10'W Entre Ríos (De la Peña 2012) (\*)
- **El Palmar** 24°05'S-64°35'W (740 msnm) Jujuy (Camperi *et al.* 2012)
- **El Palmar** 31°52'S-58°15'W Entre Ríos (De la Peña 2012) (\*)
- **El Pantanillo** 28° 32'S-65° 47'W Catamarca (Barrionuevo *et al.* 2009)
- **El Perichón (Capital)** 27°24'S-58°45'W Corrientes (Capllonch y Zelaya 2006)
- **El Picafor (balneario)** 35°16'S-57°13'W Buenos Aires (Pagano *et al.* 2017)
- **El Pichao** 26°23'S-65°58'W (2250 msnm) Tucumán (Capllonch *et al.* 2020)
- **El Pino** 35°00'S-57°40'W Buenos Aires (Aramburú *et al.* 2002)
- **El Piñalito** 26°26'S-53°51'W (750 msnm) Misiones (Bodrati y Cockle 2012)
- **El Piquete** 24°11'S-64°40'W (454 msnm) Jujuy (Krauczuk *et al.* 2017)
- **El Piquete** 24°13'S-64°39'W (780 msnm) Jujuy (Camperi *et al.* 2012)
- **El Plumerillo** 32° 50' S-68° 47' W Mendoza (Darrieu 2014)
- **El Pongo** 24°21'S-65°04'W (1120 msnm) Jujuy (Camperi *et al.* 2012); 24°18'S-65°05'W (934 msnm) (Krauczuk *et al.* 2017)
- **El Portezuelo** 30°50'28.64"S-66°42'5.67"W (803 msnm) La Rioja (Martinez *et al.* 2019)
- **El Potrero** 24°06'S-65°06'W (1300 msnm) Jujuy (Camperi *et al.* 2012)
- **El Pueblito** 32°10'S-59°46'W Entre Ríos (De la Peña 2012)
- **El Puerto** 32°16'S-67°50' W Mendoza (Darrieu y Segura 2015) (\*)
- **El Quebrachal** 25°17'S-64°41'W Salta (Capllonch y Lobo Allende 2013)
- **El Quebrachal** 24°04'S-64°42'W (400 msnm) Jujuy (Camperi *et al.* 2012)
- **El Quemado** 24°06'S-64°49'W (940 msnm) Jujuy (Camperi *et al.* 2012)



- **El Redomón** 31°06'S-58°17'W Entre Ríos (De la Peña 2012)
- **El Remate** 24°17'S-65°06'W (1170 msnm) Jujuy (Camperi *et al.* 2012)
- **El Remate** 26°36'S-65°55'W (2300 msnm) Tucumán (Capllonch *et al.* 2020); (2300 msnm) (Capllonch 2020) (\*)
- **El Retamito** 32° 28' S-67° 22' W Mendoza (Darrieu 2014); 26°53'S-65°13'W (Ortiz *et al.* 2018) (\*)
- **El Retamo** 30°10'S-65°51' W (25 msnm) La Rioja (Bodrati y Ferrari 2014)
- **El Retamo** 32° 33' S-67° 25' W Mendoza (Darrieu 2014)
- **El Rincón** 26°58'S-65°44'W / 27°08'S-65°45'W (600-2500 msnm) Tucumán (Fanjul *et al.* 2019)
- **El Santuario** 25°37'S-54°32'W Misiones (Acevedo 2020)
- **El Sarandí** 35°14'S-57°16'W Buenos Aires (Pagano *et al.* 2017)
- **El Sauce** 32°52'S-68°46' W Mendoza (Darrieu y Segura 2015)
- **El Siambón** 26°46'22"S-65°27'56"W (917 msnm) Tucumán (Quiroga *et al.*2020)
- **El Solar** 31°20'S-59°45'W Entre Ríos (De la Peña 2012)
- **El Sombrero** 27°46'31" S-58°47'34" W Corrientes (Blanco y López-Lanús 2008)
- **El Sosneado** 35° 04' S-69° 34' W Mendoza (Darrieu 2014)
- **El Sunchal** 26°37'S-65°04'W (600 msnm) Tucumán (Capllonch *et al.* 2008); (Capllonch *et al.* 2014);(Capllonch 2020); 26°37'03"S-65°03'59"W (746 msnm) (Quiroga *et al.* 2020)
- **El Tamarindo** 32°07'47"S-68°19'25" (540 msnm) San Juan (Lucero 2012a) (\*)
- **El Timbó (Burruyacú)** 26°42'S-65°07'W Tucumán (Capllonch y Zelaya 2006) (\*)
- **El Toba ca.** 24°30'S-64°53'W (600 msnm) Jujuy (Camperi *et al.* 2012)
- **El Totoral ca.** 33°34'S- 69°01' W Mendoza (Darrieu y Segura 2015)
- **El Trébol** 45°49'55"S- 67°56'0,3"W (557 msnm) Santa Cruz (Paíaro *et al.* 2017)
- **El Tromen (PPT)** 37°06'S-70°08'W (2000 msnm) Neuquén (Bianchini 2016 a)
- **El Vergel** 32° 47' S-68° 36' W Mendoza (Darrieu 2014)
- **El Yacaré** 24°30'S-60°03'W Formosa (Ordano *et al.* 1999)
- **El Yacaré 7 km SE, RN 81** 23°42'21.73"S-62°15'42.40W Formosa (Areta *et al.* 2014)
- **Elisa** 30°37'04"S-61°07'59"W / 30°36'54"S-61°08'49"W / 30°36'92"S-61°09'27"W Santa Fe (Areta *et al.* 2014)
- **Embalse Cerro Pelado** 32°13'S- 64°38'W Córdoba (Salvador 2016)
- **Embalse Cortaderas** 27°33'18,8"S-68°08'47,6"W (3363 msnm); Catamarca (Barrionuevo y Salinas 2015)
- **Embalse del Río Tercero** 32°12'S- 64°23'W Córdoba (Bodrati *et al.* 2015);
- **Embalse El Cadillal** 64°07'S-26°40'W Tucumán (Echevarria y Chani 1999)
- **Embalse El Carrizal** 33°18'50.06"S-68°42'40.40"W (800 msnm); 33°18'47.73"S y 68°42'37.22"W (804 msnm) Mendoza (Martínez *et al.* 2019)
- **Embalse El Tunal** 25°14'S -64°31'W (476 msnm) Salta (Echevarria *et al.* 2014)
- **Embalse Escaba** 27°39'46"S - 65°46'16"W Tucumán (700 msnm) (Echevarria y Fanjul 2016)
- **Embalse La Angostura** 26°55' S-65°41' W (2000 msnm) Tucumán (Capllonch 1997); (Echevarria 2014); 26°54'57.14"S-65°42'4.15"W (ca. 2000 msnm) (Echevarria y Martínez 2018); 26°54'28,2" S-64°41'24,1" W (Quiroga *et al.* 2019) 26°55'06"S-65°41'36"W (2000 msnm) (Echevarria *et al.* 2013); 26°28'S-65°04'W (1400 msnm) (Capllonch *et al.* 2014); 26°52'S-65°42'W (1900 msnm) (Capllonch 2020) (\*)
- **Embalse Río Hondo** 27°30'S-65°00'W Santiago del Estero (Nores *et al.* 1991) 27°30'S-65°00'W (Quiroga *et al.* 2016) (\*)

- **Embarcación** 23°11'S-64°12'W Salta (Salvador *et al.* 2014) (\*)
- **Empalme subida Villavicencio** ca. 32°31'S-69°08' W Mendoza (Darrieu y Segura 2015)
- **Enrique Carbó** 33°09'S-59°13'W Entre Ríos (De la Peña 2012)
- **Escuela de Agricultura y Sacarotécnia** 26°46'S-65°19'W (696 msnm) Tucumán (D'hiriart *et al.* 2017)
- **Escuela N° 29 (20 km S de Laguna Yema)** 24°23'S-61°22'W Formosa (Ordano *et al.* 1999)
- **Espejo** ca. 32° 51' S-68° 49' W Mendoza (Darrieu 2014)
- **Esperanza** 31°26'S- 60°56'W Santa Fe (Capllonch *et al.* 2008); **(5 km N de...)** 31°20'-60°40'W (De La Peña y Pensiero 2003); 31°24'S-60°54'W (Pautaso 2006); 31°25'S-60°56'W (Salvador y De La Peña 2014) (\*)
- **Esquel** 42°54'S-71°20'W (574 msnm) Chubut (Gorosito *et al.* 2016) (\*)
- **Esquina de Huajra** ca. 23°54'S-65°28'W Jujuy (Camperi *et al.* 2012)
- **Esquina Grande** 27°23'S-65°58'W Catamarca (Barrionuevo *et al.* 2016)
- **Establecimiento La Alegría (PA)** 26°27'S-53°58'W Misiones (Bodrati *et al.* 2006) (Bodrati y Cockle 2006a) (\*); 26°27'S-53°58'W (580 msnm) (Bodrati y Cockle 2012); (Bodrati y Baigorria 2013)
- **Establecimiento La Costa** 35°10'S-55°20'W / 35°10'S-57°20'W Buenos Aires (Pagano *et al.* 2017)
- **Establecimiento Las Marías** 28°06'S-56°03'W Corrientes (Franzoy 2017)
- **Establecimiento Paititi** 37° 55' 33,76" S-57° 49' 7,93" W Buenos Aires (Quintana 2015)
- **Establecimiento Primucci** 36°42'53,68"S-64°32'14,75"W La Pampa (Rebollo *et al.* 2013)
- **Establecimiento rural Lonco- Hue** 38°46'15"S-61°39'28"W Buenos Aires (Petracci *et al.* 2016)
- **Establecimiento San Jorge** 25°50'S-54°15'W Misiones (Bodrati *et al.* 2006) / 25°50'S-54°15' W (200-350 msnm) (Bodrati y Cockle 2006b)
- **Establecimiento Santa Ana** 29°50'S-58°35'W Corrientes (Grilli *et al.* 2016)
- **Estaca El Cero** ca. 23°42'S-64°52'W Jujuy (Camperi *et al.* 2012)
- **Estación Anchorena (actualmente Tren de La Costa)** 34°31'S-58°29'W Buenos Aires (Tonni y Notiega 2001)
- **Estación Biológica (San Cayetano)** 27°33'11"S-58°40'46"W Corrientes (Chatellenaz 2015)
- **Estación Biológica de Aves Silvestres (EBCAS)** 34°52'S-58°08'W Buenos Aires (Palacio y Montalti 2013)
- **Estación de Cría de Animales Silvestres (ECAS)** 34°51'S-58°07'W (10 msnm) Buenos Aires (Segura y Berkunsky)
- **Estación Johan Gregor Mendel** 63°48'S-57°53'W Península Antártica (Weidinger y Pavel 2013)
- **Estación Palmer** 64°46'S-64°04' W Península Antártica (Oliver *et al.* 2013)
- **Estación Santo Domingo, Ituzaingó** 27°41'S-56°08'W (110 msnm) Corrientes (Krauczuk *et al.* 2017)
- **Estación Yuquerí** 31°22'52.08"S-58°08'27,95"W Entre Ríos (Grassni y Bonomi 2013)
- **Estancia Alegría** 26°27'S-53°58'W Misiones (Bodrati y Cockle 2018)
- **Estancia Alta Graciana** 38°37'12"S-60°04'48"W Buenos Aires (Pedrana *et al.* 2015)
- **Estancia Bella Vista** 45°60'S-68°99'W Chubut (Mc Cracken *et al.* 2012)

- **Estancia Canota** 32°35'08.99"S-68°59'01.96"W Mendoza (Pérez 2012) (\*)
- **Estancia Chacabuco** 40°35'S-70°58'W Neuquén (Ballejo *et al.* 2013)
- **Estancia Concepción** 27°58'S, 56°22'W (82msnm) Corrientes (Krauczuk *et al.* 2017)
- **Estancia Don Luis** 27°51'05,4"S-56°53'38,4W Corrientes (Di Giacomo y Kopuchian 2016)
- **Estancia Don Pablo** 29°31'30,69"S-59°01'1,82"W Corrientes (Montani *et al.* 2020)
- **Estancia Don Pedro** 36°01'S-57°26'W Buenos Aires (Pagano *et al.* 2017) (\*)
- **Estancia Dos Arroyos** 31°31'S-59°26'W Entre Ríos (De la Peña 2012)
- **Estancia El Bagual** 26°10'S-58°56'W Formosa (Capllonch y Zelaya 2006); (Fanchinetti *et al.* 2008) (Capllonch *et al.* 2008)
- **Estancia El Carmen** 25°37'S-66°10'W Salta (Jordan *et al.* 2013) (\*)
- **Estancia El Chacay** ca. 35°28'S-69°35' W Mendoza (Darrieu y Segura 2015)
- **Estancia El Dorado** 31°25'S-60°28'W Santa Fe (Luna y Manassero 2013) (\*)
- **Estancia El Estribo** 26°45'S-62°05'W Santiago del Estero (Areta *et al.* 2014)
- **Estancia El Oscuro** 29°13'41" S-58°46'50" Corrientes (Blanco y López-Lanús 2008)
- **Estancia El Tránsito** 28°28'02,4"s-57°42'22,2"W Corrientes (Di Giacomo y Kopuchian 2016)
- **Estancia Espartillar** 35°31'S-58°19'W Buenos Aires (Contreras *et al.* 2019)
- **Estancia Guaycolec** 25°54'S-58°13'W Formosa (Fernández-Duque *et al.* 2013); (riacho Pilagá y RN N°11) 25°56'10.3"S-58°11'34.4" W (López-Lanús y Mencia 2017)
- **Estancia Juan Jerónimo** 35°30'S-57°11'W/ 35°33'S-57°13'W Buenos Aires (Pagano *et al.* 2017)
- **Estancia La Angostura** 48°37'20"S-70°41'59"W (420msnm) Santa Cruz (Roesler *et al.* 2013a); (Río Chico) 48°38'01.3"S-70°38'54.2"W (Olejnik y Agnolin 2019) (\*)
- **Estancia La Blanca** 28°29'S-55°57'W Corrientes (Ortiz y Capllonch 2007); 28°29'22.8"S-55°57'36.7"W (López-Lanús y Mencia 2017); (Franzoy 2017); (75 msnm) (Capllonch *et al.* 2015) (Capllonch *et al.* 2018); (Bodrati *et al.* 2016, error en coordenada) (\*)
- **Estancia La Chela** 28°40'S-56°39'W (61msnm) Corrientes (Krauczuk *et al.* 2017); (17 km N Santo Tomé) 28°29' S-55°57'W (70 msnm) (Ortiz *et al.* 2018)
- **Estancia La Cuyana** 33°08'S-59°07'W Entre Ríos (Ortiz y Capllonch 2007), (Capllonch *et al.* 2015)
- **Estancia La Emilia** 25°57'30.1"S-57°55'43.2"W / 25°56'26.0"S-57°53'37.6"W Formosa (López-Lanús y Mencia 2017)
- **Estancia La Esperanza** 36° 26'S-56° 25'W Buenos Aires ( y Duré Ruiz 2007) 36°20'S-56°58'W (Carro *et al.* 2014)
- **Estancia La Fidelidad** ca. 24°57' S-60°59' W Chaco (Cowper Coles *et al.* 2012); 24°59'S-60°58'W Chaco (Jordan *et al.* 2013)
- **Estancia La Julia** 49°38'33"S-69°23'23"W (90 msnm) Santa Cruz (Paiaro *et al.* 2017) (\*)
- **Estancia La Madrugada** 33°40'S-68°25'W Mendoza (Areta *et al.* 2012a); 33°15'S-68° 09' W Mendoza (Darrieu 2014)
- **Estancia La Matilde (RBPCS)** 35°21'S-57°11'W Buenos Aires (Segura y Arturi 2012); (Di Sallo y Segura 2014); 35°20'S-57°11'W (Segura y Reboreda 2012); (Segura *et al.* 2012); (Pagano *et al.* 2017)
- **Estancia La Porteña** 38°34'S-70°19'W (740 msnm) Neuquén (Bianchini 2016 a)
- **Estancia Laguna Corá** 27°24'S-58°50'W (50 msnm) Chaco (Salvador y Bodrati 2017)
- **Estancia Las Rosas** 33°22'24.03"S-64°46'37.26"W Córdoba (Torres 2020)

- **Estancia Las Tres Marías** 35°44'S-59°54'W Buenos Aires (Roda y Danti 2015)
- **Estancia Las Violetas** 34° 25' S-68° 35' W Mendoza (Darrieu 2014)
- **Estancia Los Ingleses** 36°31'S-56°53'W Buenos Aires (Contreras *et al.* 2019)
- **Estancia Los Reyunos** 34°35'S-68°34' W Mendoza (Darrieu y Segura 2015)
- **Estancia Los Zorzales** 36°26'S, 56°25'W Buenos Aires (Llambías 2012)
- **Estancia Luis Chico** 35° 20' S-57° 11' W Buenos Aires (Segura *et al.* 2020)
- **Estancia Luján** 28°30'S-57°16'W Corrientes (Capllonch y Zelaya 2006)
- **Estancia Poguazú** 25°13'S-59°42'W Formosa (Capllonch *et al.* 2015)
- **Estancia Polvaredas Grandes** 35°35'S-59°34'W Buenos Aires (Roda y Danti 2015)
- **Estancia Puerto Valle** 27°39'02" S-56°27'31" Corrientes (Blanco y López-Lanús 2008)
- **Estancia San Alonso** 28°18'10,2"S-57°26'25,5"W Corrientes (Di Giacomo y Kopuchian 2016)
- **Estancia San Eduardo** 34° 26' S-67° 34' W Mendoza (Darrieu 2014)
- **Estancia San Jorge** 25°50'S-54°15'W (Boدراتi y Cockle 2018)
- **Estancia San Juan** 27°24.36'S-55°37.22'W Misiones (Mason y Burns 2013)
- **Estancia San Juan Poriajú (NE de Iberá)** 27°55'S- 57°30'W Corrientes (Contreras *et al.* 2019)
- **Estancia San Lorenzo** 42°04'S-63°21'W Chubut (Silva *et al.* 2015); (42°50'S- 63°49'W) (D'Amico y Bertellotti 2019)
- **Estancia Santa Inés** 27°31'S-55°52'W (174 msnm) 27°31'S-55°51'W (143 msnm) Misiones (Krauczuk *et al.* 2017)
- **Estancia Santa Isabel** 35°38'S-59°41'W Buenos Aires (Roda y Danti 2015)
- **Estancia Santa Olga (en riacho Pilagá)** 25°25'03.4"S-59°24'27.1"W Formosa (López-Lanús y Mencia 2017)
- **Estancia Santo Domingo** 31°10'S-64°15'W (650 msnm) Córdoba (Schaaf *et al.* 2015)
- **Estancia Viluco** 33° 55' S-69° 01' W Mendoza (Darrieu 2014)
- **Estancia Virocay** 28°15'S-55°57'W (127 msnm) Corrientes (Krauczuk *et al.* 2017)
- **Estancia Yucat** 32°22'S- 63°25'W Córdoba (Salvador 2016)
- **Estanislao del Campo** 25°01'S-60°03'W Formosa (Ordano *et al.* 1999) (\*)
- **Esteros del Iberá (12 km Cnia. Carlos Pellegrini)** 28°36'S-57°15'W Corrientes (Pretelli *et al.* 2017)
- **Estuario de Bahía Blanca** 38°45'-39°40'S-61°45'-62°30'W Buenos Aires (Simonetti *et al.* 2013); 38°48'S-62°15'W (La Sala *et al.* 2013)
- **Etruria** 32°51'S- 63°14'W Córdoba (Salvador 2016) (\*)
- **Eugenio Bustos** 33° 46' S-69° 04' W Mendoza (Darrieu 2014)

## F

- **Fachinal** 27°30'S-55°40'W Misiones (Areta y Bodrati 2010) (\*)
- **Facultad de Ciencias Agrarias de la Universidad Nacional de Cuyo**  
33°00'43,64"S-68°52'29,21"W / 33°00'41,47"S-68°52'25,99"W /  
33°00'35,52"S-68°52'13,23"W / 33°00'20,8"S-68°52'07,95"W /  
33°00'43,75"S-68°52'29,64"W Mendoza (Mendoza y Sorroche 2020)
- **Facultad de Ciencias Naturales Museo La Plata** 34°54'S-57°55'W Buenos Aires (Segura *et al.* 2020)

- **Faro de Punta Ninfas (a 5,50 km W sobre R.P. N°5)** 42° 58'27.12''S-64° 22'39.28''W (72 msnm) Chubut (Bianchini y Arenas 2013b)
- **Faro de Río Negro** 41°3'S-62°48'W Río Negro (De Lucca 2014)
- **Faro Isleta Centro** 54°52'S-68°05'W Tierra del Fuego (Raya Rey *et al.* 2014)
- **Faro Isleta Norte** 54°52'S-68°05'W Tierra del Fuego (Raya Rey *et al.* 2014)
- **Faro Isleta Oeste** 54°52'S-68°06'W Tierra del Fuego (Raya Rey *et al.* 2014)
- **Faro Isleta Sur** 54°52'S-68°06'W Tierra del Fuego (Raya Rey *et al.* 2014)
- **Faro San Antonio** 36°27'S-56°44'W Buenos Aires (Capllonch *et al.* 2008)
- **Federación** 30°52'S-57°53'W Entre Ríos (De la Peña 2012)
- **Federal** 30°55'S-58°46'W Entre Ríos (De la Peña 2012)
- **Feliciano** 30°15'59''S-58°56'59.4''W Entre Ríos (Dardanelli *et al.* 2018)
- **Finca Abra Rica** 27°06'S-64°49'W Tucumán (Capllonch y Lobo Allende 2013); (Capllonch *et al.* 2015) (\*)
- **Finca Buena Voluntad** 24°22'S-65°21'W (1390 msnm) Jujuy (D'hiriart *et al.* 2017)
- **Finca de Dumas** 27°56'S-65°21'W Santiago del Estero (Capllonch *et al.* 2015)
- **Finca del Dr. Rodríguez** 25°30'S-64°58'W (750msnm) Salta (Capllonch y Zelaya 2006)
- **Finca El Duende** 27°10'S-64°29'W Santiago del Estero 27°04'S-64°28'W (280 msnm) (Capllonch *et al.* 2018) 27°04'S-64°28'W (Capllonch y Lobo Allende 2013), (Capllonch *et al.* 2015) (\*)
- **Finca El Guayacán** 26°08'S-64°30'W Salta (Capllonch y Lobo Allende 2013); 25°48'S-64°58'W (Capllonch 2015)
- **Finca El Infante** 24°14'S-64°52'W Jujuy (Capllonch y Zelaya 2006); ca. 24°13'S-64°52'W (Camperi *et al.* 2012)
- **Finca El Náufrago (Gaona)** 25°12'S-64°05'W (338 msnm) Salta (Ortiz *et al.* 2018)
- **Finca El Náufrago** 25°16'S-63°45'W Salta (Capllonch y Lobo Allende 2013); (380 msnm) (Capllonch *et al.* 2018)
- **Finca El Solar** 25°31'S-63°12'W Chaco (Capllonch y Lobo Allende 2013); 25°32'S-65°21'W (Capllonch *et al.* 2015)
- **Finca Forestal Santa Bárbara (FFSB)** 22°32'S- 63°57'W Salta (Morales *et al.* 2020)
- **Finca Higuierilla** 27°45'S-65°48'W (898 msnm) Tucumán (Fanjul y Echevarria 2015)
- **Finca La Soledad** 23°27'S-64°51'W (2349 msnm) Salta (Gomez *et al.* 2019)
- **Finca Las Varas** 23°21'S-64°05'W Chaco (Faegre y Berkunsky 2014)
- **Finca Ñandubay** 27°34'S-62°04'W Santiago del Estero (Capllonch y Lobo Allende 2013)
- **Finca Santa Cruz** 25°57'S-64°40'W Salta (Capllonch 1997)
- **Finca Tres Pozos** 25°23'S-64°26'W Salta (Capllonch y Lobo Allende 2013)
- **Fincas (distrito El Bermejo)** 32°51'S-68°47'W Mendoza (Zanotti 2013)
- **Fondo Mayor (RNUMBSB)** 40°37'14''S-62°14'27''W Buenos Aires (Suárez *et al.* 2014)
- **Fondo Medialuna (RNUMBSB)** 40°37'27''S-62°14'20''W Buenos Aires (Suárez *et al.* 2014)
- **Fondo Redondo (RNUMBSB)** 40°37'39''S-62°14'41''W Buenos Aires (Suárez *et al.* 2014)
- **Forestal Belga y Salto Cisnandes** 26°30'S-53°45'W Misiones (Bodrati *et al.* 2006)
- **Forestal Tobuna (Angryman)** 26°25'S-53°47'W Misiones (Areta y Bodrati 2010)
- **Formosa** 26°11'S-58°10' W Formosa (Capllonch *et al.* 2018)
- **Forres** 27°53'57''S-63°59'01''W Santiago del Estero (Quiroga 2014); (3,7 km SW) 27°53'57''S-63°59'01.63''W; 27°53'S-60°59'W(Capllonch *et al.* 2015)

- **Fortín Arenalesca.** 24°65'S-61°91' W Chaco (Cowper Coles *et al.* 2012)
- **Fortín Sargento Primero Leyes** 24°27'S-59°22'W Formosa (Bodrati *et al.* 2016) (\*)
- **Fray Luis Beltrán** 33° 01' S-68° 39' W Mendoza (Darrieu 2014)
- **Frías** 28°39'S-65°09'W Santiago del Estero (Nores *et al.* 1991); 28°30'S-64°51'W (Capllonch *et al.* 2008); 28°37'S-65°07'W (Salvador y Di Giacomo 2014)
- **Fuerte Esperanza** 25°11'S-61°55'W (160 msnm) Chaco (Areta y Seipke 2006)

## G

- **GADA Cuartel 601 (N- Mar del Plata)** 37°53'39,11"S- 57°31'17,8" Buenos Aires (Cenizo y Reyes 2008)
- **Galarza (14 km al S)** 22°12'05"S-56°43'32"W Corrientes (Di Giacomo y Kopuchian 2016)
- **Gallo (arrocera)** 26°36'38"S-58°31'42" W Chaco (Blanco y López-Lanús 2008)
- **Gancedo** 27°32'S-61°42'W Chaco(Capllonch y Zelaya 2006); (Capllonch y Lobo Allende 2013)
- **Gaona** 25°12'S-64°05' W (380 msnm) Salta (Capllonch *et al.* 2018)
- **Garapé, Ituzaingó** 27°31'S-56°19'W (75 msnm) Corrientes (Krauczuk *et al.* 2017)
- **Garganta del Diablo** ca. 32°39'S-68°55' W Mendoza (Darrieu y Segura 2015)
- **Garruchos** 28°10'S-56°09'W Corrientes (Giraud 1996); 27°10'29"S-55°38'40"W (79 msnm) (Pagano *et al.* 2017a)
- **General Almada** 32°50'S-58°48'W Entre Ríos (De la Peña 2012)
- **General Alvear** 29°05'S-56°32'W (49 msnm) Corrientes (Krauczuk *et al.* 2017)
- **General Alvear** 31°56'S-60°41'W Entre Ríos (De la Peña 2012) (\*)
- **General Alvear** 34° 58' S-67° 42' W Mendoza (Darrieu 2014)
- **General Alvear** 35° 03'32,89"S-67° 41'11,90"W (458 msnm) Neuquén (Bianchin y Arenas 2013a)
- **General Campos** 31°31'S-58°24'W Entre Ríos (De la Peña 2012)
- **General Fernández Oro** 38°59'14,46"S-67°55'13,95"W (255 msnm) Neuquén (Bianchin y Arenas 2013a)
- **General Juan de Madariaga** 36°59'41"S- 57°08'41"W Buenos Aires (Leveau *et al.* 2006)
- **General Las Heras** 34°56'S-58°57'W Buenos Aires (Salvador y De La Peña 2014) (\*)
- **General Lavalle (Partido)** 36°20'S-56°45'W Buenos Aires (Capllonch *et al.* 2008); 36°22'S-56°55'W (Piloni 2015) (\*)
- **General Libertador San Martín (Departamento)** 23°56'S-64°54'W Chaco (Schaaf *et al.* 2016)
- **General Madariaga** 37°00'S-57°08'W Buenos Aires (Mermoz *et al.* 2016)
- **General Pineda** 27°17'S-61°21'W Chaco (Capllonch y Lobo Allende 2013)
- **General Roca (Central hidroeléctrica)** 39°01'24,6" S-67°34'13,1" W Río Negro (Miller *et al.* 2018); (zona urbana) 39°01'S-67°34'W (240 msnm) (Bianchini 2018) (\*)
- **General Villegas** 35°01'S-63°00'W Buenos Aires (Pagano *et al.* 2017c); (a 10 km- RN N° 188) 34°59'24"S-62°55'24"W Buenos Aires (Roesler y Pagano 2017) (\*)
- **Gilbert** 32°32'S-58°50'W Entre Ríos (De la Peña 2012)
- **Girardet** 27°37'S-62°10'W Santiago del Estero (Nores *et al.* 1991)

- **Glaciar Sosneado** 34° 45' S-69° 59' W Mendoza (Darrieu 2014)
- **Gobernador Gregores** 48.77°S-70.25°W Santa Cruz (Pedrana *et al.* 2015) (\*)
- **Gobernador Lanusse** 25°58'S-54°15'W Misiones (Capllonch *et al.* 2018)
- **Gobernador Lanusse** 25°58'S-54°24'W (275 msnm) Misiones (Bodrati y Cockle 201)
- **Gobernador Mansilla** 26°51'S-58°20'W Formosa (Jordan *et al.* 2013) (\*)
- **Gobernador Mansilla** 32°27'S-59°21'W Entre Ríos (De la Peña 2012)
- **Gobernador Solá** 32°20'S-59°20'W Entre Ríos (De la Peña 2012)
- **Gobernador V. Virasoro** 28°03'S-56°01'W (128 msnm) Corrientes (Krauczuk *et al.* 2017) (\*)
- **Godoy Cruz** 32° 55' S-68° 50' W Mendoza (Darrieu 2014)
- **Goicó** 34° 38' S-67° 40' W Mendoza (Darrieu 2014)
- **Golfo Nuevo** 42°38'S-64°14'W Chubut (Musmeci 2013) (\*)
- **Golfo San Matías** ca. 41°06'30" S-62°57'30" W Río Negro (De Lucca 2016)
- **Gramado** 26°35'S-54°03'W (590 msnm) Misiones (Bodrati y Cockle 2012)
- **Gramilla** 27°18'S-64°37'W Santiago del Estero (Nores *et al.* 1991)
- **Guachipas (El Jardín)** 26°19'S-65°29'W (800 msnm) Salta (Capllonch *et al.* 2014) (\*)
- **Guadalcazar a Formosa** 23°40'S-61°09'W Formosa (Jordan *et al.* 2013)
- **Guadalupe** 28°56'S-59°33'W Santa Fe (Capllonch *et al.* 2018)
- **Guaja (Huaja) Casa natal de Angel Vicente "Chacho" Peñaloza** 30°41'S-66°40' W (700 msnm) La Rioja (Bodrati y Ferrari 2014)
- **Gualectuay** 33°09'S-59°21'W Entre Ríos (Capllonch *et al.* 2008); 33°09'S-59°20'W (De la Peña 2012) (\*)
- **Gualectuaychú** 33°01'S-58°31'W Entre Ríos (Capllonch *et al.* 2008); (De la Peña 2012); 33°01'15" S-58°30'38"W (Furman y Bastías 2013) (\*)
- **Guampacha** 28°00'53"S-64°49'41"W / 28°00'14"S-64°49'30"W / 27°59'30"S-64°49'29"W / 27°59'35"S-64°49'00"W / 28°00'54"S-64°50'09"W / 28°00'10"S-64°49'52"W / 27°59'35"S-64°48'56"W Santiago del Estero (Coria y Heredia 2012)
- **Guandacol** 29°00'S-67°29'W La Rioja (Areta *et al.* 2012a) (represa artificial) 29°32'7.10"S-68°32'17.82"W (1041 msnm) (Martinez *et al.* 2019)
- **Guardaparque Mascardi (PNNH)** 41°21'02"S-71°30'33"W (800 msnm) Río Negro (Bodrati y Cockle 2012)
- **Guardia** 33°20'S-69°20' W Mendoza (Darrieu y Segura 2015)
- **Guasayán (Sierras de Guasayán)** 28°08'S-64°14'W Santiago del Estero (Quiroga *et al.* 2016) (\*)
- **Guatraché** 37°40'S-63°32'W (169 msnm) La Pampa (Ortiz *et al.* 2018); (Ortiz *et al.* 2018)
- **Guaviraví** 29°09'04" S-56°46'30" W Corrientes (Blanco y López-Lanús 2008)
- **Guaymallén** 32°55'S-68°43'W Mendoza (Astié 2013); 32°51'S-68°42' W (Darrieu y Segura 2015) (\*)
- **Guaymallén Guerrero** 24°13'S-65°24'W (2080 msnm) Jujuy (Camperi *et al.* 2012)
- **Güemes** 24°31'S-65°02'W Salta (Capllonch *et al.* 2008)
- **Güer Aike** 51°37'45"S-69°37'26"W (46 msnm) Santa Cruz (Paiaro *et al.* 2017)

## H

- **Half Moon Island** 62°34'S-59°55'W Islas Sandwich del Sur (Stelle y Cooper 2012) (\*)

- **Hamaquita** 23°35'S-65°40'W (2100 msnm) Jujuy (Camperi *et al.* 2012)
- **Harmony Point (Isla Nelson)** 62°17'24"S-59°13'50"W Islas Sandwich del Sur (Casaux y Bertolin 2018)
- **Haumonía** 27°29'S-60°11'W (71 msnm) Chaco (Pagano y Bodrati 2017b)
- **Helsingfors** 49°39'42"S-72°51'49"W (303 msnm) Santa Cruz (Paiaro *et al.* 2017)
- **Hernández** 32°21'S-60°03'W Entre Ríos (De la Peña 2012)
- **Herrera** 32°26'S-58°37'W Entre Ríos (De la Peña 2012)
- **Higueritas** ca. 23°52'S-65°03'W (640 msnm) Jujuy (Camperi *et al.* 2012)
- **Hito Uno** 22°00'S-62°49'W Salta (Nores y Yzurietta 1994); 22°00'S-62°43'W (Salvador y Di Giacomo 2014)
- **Horco Molle** 26°55'S-65°05'W (550msnm) Tucumán (Ortiz *et al.* 2018) (\*)
- **Huacalera** 23°26'S-65°21'W (3080 msnm) Jujuy (Camperi *et al.* 2012); 23°26'S-65°20'W (2646 msnm) (Krauczuk *et al.* 2017)
- **Hua-Hum** (PNL) 40°07'S-71°40'W / 40°07'14"S-71°39'54"W (625- 700 msnm) Neuquén (Bodrati y Cockle 2012)
- **Huaico Hondo** ca. 24°14'S-65°16'W (1200 msnm) Jujuy (Camperi *et al.* 2012)
- **Humahuaca** 23°12'S-65°21'W Jujuy (Salvador y Di Giacomo 2014) (\*)
- **Huyamampa** 27°23'S-64°18'W Santiago del Estero (Nores *et al.* 1991) / (Capllonch y Lobo Allende 2013)

## I

- **Ibarra J. F. (Lagunas Saladas)** 28°13'S-62°38'W Santiago del Estero (Quiroga *et al.* 2016) (\*)
- **Iberá** 28°38'59" S-57°13'53" W Corrientes (Blanco y López-Lanús 2008) (\*)
- **Ibicuy (5 km al N del acceso)** 33°48'S-58°52'W Entre Ríos (Pagano *et al.* 2017c); **(AICA ER 04 de Pastizales de Ibicuy)** 33°41'40.9"S-58°54'45.5"W (Díaz *et al.* 2020) (\*)
- **Instituto Argentino de Estudios Superiores** 25°35'S-54°34'W Misiones (Acevedo 2020)
- **Inta La María** 28°01'S-64°19' W Santiago del Estero (Quiroga *et al.* 2016)
- **Inta Leales** 27°11'32"S-65°14'46"W Tucumán (Quiroga *et al.* 2020)
- 54°54'S-67°22'W; 54°54'19.41"S-67°22'14.42"W; 54°54'21.33"S-67°22'26.56"W; 54°54'11.61"S-67°22'25.39"W; 54°54'14.93"S-67°22'37.27"W (Ferrer 2018)
- **Isca Yacú** 27°02'S-64°37'W Santiago del Estero (Nores *et al.* 1991)
- **Isla 132 (Capital)** 38°58'S-68°03'W (260 msnm) Neuquén (Bianchini 2016 a)
- **Isla 25 de Mayo-King George** 62°09'36"S-58°28'8.5"W Shetlands del Sur (Petracci y Taraborelli 2019) (\*)
- **Isla Acertada** 44°32'S-65°19'W Chubut (Yorio *et al.* 1998) (\*)
- **Isla Aguilón del Norte** 45°00'S-65°34'W Chubut (Yorio *et al.* 1998) (\*)
- **Isla Alicia** 54°51'S-68°13'W Tierra del Fuego (Raya Rey *et al.* 2014)
- **Isla Anvers** 64°46'S-64°04' W Península Antártica (Oliver *et al.* 2013)
- **Isla Apipé Grande** 27°30'S-56°53'W Corrientes (Capllonch y Zelaya 2006) (Ortiz y Capllonch 2007); 27°30'S-56°44'W (68 msnm) Corrientes (Krauczuk *et al.* 2017) (\*)
- **Isla Arce** 45°00'S-65°29'W Chubut (Yorio *et al.* 1998) (\*)
- **Isla Becasses** 54°58'S-67°01'W Tierra del Fuego (Raya Rey *et al.* 2014)
- **Isla Berduc** 31°04'S-60°34'W Santa Fe (Ordano *et al.* 1999)



- **Isla Bertha (E)** 54°51'S-68°11'W Tierra del Fuego (Raya Rey *et al.* 2014)
- **Isla Blanca** 45°03'S-65°58'W Chubut (Yorio *et al.* 1998) (\*)
- **Isla Blanca Mayor** 44°46'S-65°38'W Chubut (Yorio *et al.* 1998) (\*)
- **Isla Blanca Menor Este** 44°46'S-65°38'W Chubut (Yorio *et al.* 1998) (\*)
- **Isla Blanca Menor Oeste** 44°46'S-65°39'W Chubut (Yorio *et al.* 1998) (\*)
- **Isla Borbón (Pebble)** 51°16'47.25"S-59°38'19.17"W Islas Malvinas (Costa y Mandado 2019)
- **Isla Bridges** 54°53'S-68°15'W Tierra del Fuego (Yorio *et al.* 1998); (Raya Rey *et al.* 2014) (\*)
- **Isla Buque** 45°03'S-65°37'W Chubut (Yorio *et al.* 1998) (\*)
- **Isla Carabajal** 31°39'S-60°42'W Santa Fe (Mosso y Beltzer 1993); 31°42'S- 60°37'W (Capllonch *et al.* 2018) (\*)
- **Isla Casco** 54°50'S-68°16'W Tierra del Fuego (Raya Rey *et al.* 2014) (\*)
- **Isla Ceballos** 45°09'S-66°22'W Chubut (Yorio *et al.* 1998) (\*)
- **Isla Chaffers** 47°46'S-65°52'W Santa Cruz (Yorio *et al.* 1998) (\*)
- **Isla Chata** 54°51'S-68°16'W Tierra del Fuego (Raya Rey *et al.* 2014) (\*)
- **Isla Cigüeñas** 54°53'S-67°21'W Tierra del Fuego (Raya Rey *et al.* 2014) (\*)
- **Isla Conejo** 54°51'S-68°16'W Tierra del Fuego (Yorio *et al.* 1998); (Raya Rey *et al.* 2014) (\*)
- **Isla Cumbre** 44°35'S-65°22'W Chubut (Yorio *et al.* 1998) (\*)
- **Isla De La Guardia (PNNH)** 40°49'S-71°35'W Neuquén (Frixione y Alarcón 2016)
- **Isla de las Lechiguanas** 33°17'S-60°05'W / 33°17'S-59°50'W / 33°17'S-59°40'W / 33°32'S-59°46'W / 33°32'S-59°32'W Entre Ríos (De la Peña 2012)
- **Isla de los Pájaros** 47°45'S-65°58'W Santa Cruz (Yorio *et al.* 1998) (\*)
- **Isla de Monte León** 50°20'S-68°53'W Santa Cruz (Yorio *et al.* 1998) (\*)
- **Isla de San Mateo** 28°29'S-55°57'W Corrientes (Capllonch y Zelaya 2006)
- **Isla del Cerrito** 27°16'S-58°41'W Chaco (Capllonch y Zelaya 2006) 27° 19'S-58° 40'W (Kohan *et al.* 2019)
- **Isla del Jabalí** 40°33'S-62°16'W Buenos Aires (Yorio *et al.* 1998)
- **Isla del Rey** 47°46'S-66°03'W Santa Cruz (Yorio *et al.* 1998) (\*)
- **Isla Deseada** 51°34'S-69°02'W Santa Cruz (Yorio *et al.* 1998) (\*)
- **Isla Despard** 54°53'S-68°11'W Tierra del Fuego (Raya Rey *et al.* 2014) (\*)
- **Isla Escondida** 43° 43'S-65°17'W Chubut (Marinao y Yorio 2011) (\*)
- **Isla Este** 45°07'S-65°56'W Chubut (Yorio *et al.* 1998) (\*)
- **Isla Estorbo** 54°52'S-68°28'W Tierra del Fuego (Raya Rey *et al.* 2014) (\*)
- **Isla Felipe** 45°04'S-66°19'W Chubut (Yorio *et al.* 1998) (\*)
- **Isla Fray Menéndez** 40°46'42"S-71°40'37"W Neuquén (Frixione 2016) (\*)
- **Isla Gable** 54°53'S-67°33'W Tierra del Fuego (Raya Rey *et al.* 2014) (\*)
- **Isla Galiano** 45°06'S-66°25'W Chubut (Punta 2015) (\*)
- **Isla Galiano Central y Sur** 45°06'S-66°25'W Chubut (Yorio *et al.* 1998) (\*)
- **Isla Gama (RNUMBSB)** 40°30'S-62°14'W/40°30'S-62°13'W Buenos Aires (Suárez *et al.* 2014) (\*)
- **Isla Gaviota** 42°17'S-63°39'W Chubut (Yorio *et al.* 1998); 45°06'S-65°58'W Chubut (Yorio *et al.* 1998) (\*)
- **Isla Gaviota** 40°2'9,38"S-62° 8'54,38"W / 40°01'50,40"S-62°09'49,83"W Buenos Aires (Petracci *et al.* 2020)

- **Isla Gran Malвина** 52°8'1.53"S 60°51'27.41"W Islas Malvinas (Costa y Mandado 2019)
- **Isla Gran Robredo** 45°08'S-66°03'W Chubut (Yorio *et al.* 1998) (\*)
- **Isla H** 54°53'S, 68°15'W Tierra del Fuego (Raya Rey *et al.* 2014)
- **Isla H** 54°53'S-68°15'W Tierra del Fuego (Yorio *et al.* 1998)
- **Isla Isabel** 45°07'S-66°30'W Chubut (Punta 2015)
- **Isla Isabel N y S** 45°07'S-66°30'W Chubut (Yorio *et al.* 1998)
- **Isla La Fuente** 29°14'S-59°34'W Santa Fe (Franco 2019)
- **Isla Larga** 28° 15'S-65° 44'W Catamarca (Barrionuevo *et al.* 2009)
- **Isla Larga** 47°45'S-65°56'W Santa Cruz (Yorio *et al.* 1998) (\*)
- **Isla Las Palmas** 33°43,747'S-59°15,576'W Buenos Aires (Piloni 2015)
- **Isla Leelom** 54°52'S-68°15'W Tierra del Fuego (Yorio *et al.* 1998); (Raya Rey *et al.* 2014) (\*)
- **Isla Leones** 50°04'S-68°26'W Santa Cruz (Yorio *et al.* 1998) (\*)
- **Isla Liebres** 48°06'S-65°54'W Santa Cruz (Yorio *et al.* 1998) (\*)
- **Isla Livingston** 62°28'12.0"S-60°46'17.0"W Shetland del Sur (Costa y Mandado 2019)
- **Isla Lobos Oeste** 45°05'S-66°18'W Chubut (Yorio *et al.* 1998) (\*)
- **Isla Lucas (E)** 54°52'S-68°12'W Tierra del Fuego (Raya Rey *et al.* 2014)
- **Isla Martillo** 54°54'S-67°23'W Tierra del Fuego (Raya Rey *et al.* 2014) (\*)
- **Isla Martín García** 34°11'09"S- 58°15'09" (27 msnm) Buenos Aires (Lahitte y Hurrell 1998); 34°11'S- 58°15'W (Contreras *et al.* 2019) (\*)
- **Isla Mary Ann** 54°52'S-68°15'W/ 54°53'S-68°15'W Tierra del Fuego (Raya Rey *et al.* 2014)
- **Isla Mary Ann** 54°52'S-68°15'W Tierra del Fuego (Yorio *et al.* 1998) (\*)
- **Isla Moreno** 44°54'S-65°32'W Chubut (Yorio *et al.* 1998) (\*)
- **Isla N°132 del río Limay** 38°58'29.75"-S68°02'49.84"W (263 msnm) Neuquén (Veiga y Bianchini 2017)
- **Isla Novaro** 40°45'S-64°50'W Rio Negro (Yorio *et al.* 1998) (\*)
- **Isla Nueva** 51°43'S-61°17'W Islas Malvinas (Dehnhard *et al.* 2012)
- **Isla Palacio (PNI)** 25°53'31.89" S- 54°24'37.80" W Misiones (Cowper Coles *et al.* 2012) (#)
- **Isla Pan de Azucar** 45°04'S-65°49'W Chubut (Yorio *et al.* 1998) (\*)
- **Isla Pequeño Robredo** 45°07'S-66°06'W Chubut (Yorio *et al.* 1998) (\*)
- **Isla Pingüino (= Isla de los Pingüinos)** 47°54'S-65°43'W Santa Cruz (Yorio *et al.* 1998);49°16'S- 67°41'W (Salvador 2016) (\*)
- **Isla Primera** 42°21'S-63°37'W Chubut (Yorio *et al.* 1998) (\*)
- **Isla Puente** 45°03'S-65°51'W Chubut (Punta 2015)
- **Isla Puestos** 39°58'S-62°15'W Buenos Aires (Yorio *et al.* 1998) (\*)
- **Isla Quintano** 45°15'S-66°42'W Chubut (Yorio *et al.* 1998) (\*)
- **Isla Quiroga** 47°45'S-65°56'W Santa Cruz (Yorio *et al.* 1998) (\*)
- **Isla Rasa** 45°06'S-65°23'W Chubut (Yorio *et al.* 1998) (\*)
- **Isla Rasa Chica** 48°22'S-66°20'W Santa Cruz (Yorio *et al.* 1998) (\*)
- **Isla Redonda** 54°52'S-68°30'W Tierra del Fuego (Raya Rey *et al.* 2014) (\*)
- **Isla Reynolds** 54°52'S-68°16'W Tierra del Fuego (Raya Rey *et al.* 2014); (Yorio *et al.* 1998).
- **Isla Signy** 60°72'S-45°36'W Islas Orcadas del Sur (Takahashi *et al.* 2004) (\*)
- **Isla Snow Hill** 64°33.3'S-57°26.2'W Península Antártica (Schiel *et al.* 2019)
- **Isla Sola** 44°58'S-65°33'W Chubut (Yorio *et al.* 1998)
- **Isla Staten** 52°54'S-67°59'W Tierra del Fuego (Raya Rey *et al.* 2014)

- **Isla Sur** 45°07'S-65°59'W Chubut (Yorio *et al.* 1998) (\*)
- **Isla Sur Cabo San José** 44°31'S-65°18'W Chubut (Yorio *et al.* 1998)
- **Isla Talavera (monte oscuro)** 27°32'S-56°23'W (75 msnm) Corrientes (Krauczuk *et al.* 2017) (\*)
- **Isla Talavera** 33°55'S-58°54'W Buenos Aires (Pagano *et al.* 2017c) (\*)
- **Isla Thomas** 54°53'S-68°15'W Tierra del Fuego (Raya Rey *et al.* 2014)
- **Isla Tova** 45°06'S-66°00'W Chubut (Yorio *et al.* 1998) (\*)
- **Isla Tovita** 45°07'S-65°57'W Chubut (Yorio *et al.* 1998) (\*)
- **Isla Trinidad Islote Norte** 39°08'S-61°53'W Buenos Aires (Yorio *et al.* 1998) (\*)
- **Isla Vernaci Este** 45°11'S-66°29'W / (1 y 2) 45°11'S-66°30'W Chubut (Yorio *et al.* 1998); 45°11'S-66°31'W (Yorio *et al.* 1998); (Lyons *et al.* 2015) (\*)
- **Isla Viana Mayor** 45°11'S-66°24'W Chubut (Yorio *et al.* 1998) (\*)
- **Isla Willie Mayor** 54°52'S-68°10'W Tierra del Fuego (Yorio *et al.* 1998) (\*)
- **Islas Blancas** 44°46'S-65°38'W Chubut (Yorio *et al.* 1998)
- **Islas de la Caleta Valdés** 42°21'S-63°37'W Chubut (Yorio *et al.* 1998)
- **Islas Bovril** 31°21'S-59°26'W Entre Ríos (Contreras *et al.* 2019)
- **Islas Durand** 27°35'S-56°24'W (75 msnm) Corrientes (Krauczuk *et al.* 2017)
- **Islas Galiano Isla Galiano Norte** 45°05'S-66°24'W Chubut (Yorio *et al.* 1998)
- **Islas Laguna** 45°02'S-65°53'W Chubut (Yorio *et al.* 1998)
- **Islas Leones** 45°03'S-65°35'W Chubut (Yorio *et al.* 1998)
- **Islas Lobos** 45°05'S-66°18'W Chubut (Yorio *et al.* 1998)
- **Islas Malvinas** 51°45'S- 59°00'W Islas Malvinas (Perchivale *et al.* 2016)
- **Islas Victoria** 32°40'S-60°17'W / 32°50'S-60°32'W / 32°50'S-60°20'W / 32°02'S-60°31'W / 32°02'S-60°16'W / 32°02'S-60°05'W / 32°02'S-59°55'W Entre Ríos (De la Peña 2012)
- **Isleta (NW de Willie)** 54°52'S-68°11'W Tierra del Fuego (Raya Rey *et al.* 2014)
- **Islote Municipal (Paraná)** 31°44'S-60°32'W Entre Ríos (Contreras *et al.* 2019)
- **Islote Bastón** 39°08'S-61°53'W Buenos Aires (Yorio *et al.* 1998)
- **Islote Redondo** 39°08'S-61°53'W Buenos Aires (Yorio *et al.* 1998) (\*)
- **Islote Sur** 39°08'S-61°53'W Buenos Aires (Yorio *et al.* 1998)
- **Islote Arroyo Jabalí E (RNUMBSB)** 40°32'51"S-62°16'47"W / 40°32'43"S-62°17'23"W Buenos Aires (Suárez *et al.* 2014)
- **Islote del Puerto (RNIP)** 38°48'S-62°16'W Buenos Aires (Simonetti *et al.* 2013)
- **Islotes del Fondo Menor (RNUMBSB)** 40°36'45"S-62°14'31"W Buenos Aires (Suárez *et al.* 2014)
- **Islote N de Isla Morro de Indio** 39°56'S-62°09'W Buenos Aires (Yorio *et al.* 1998)
- **Islote oeste del Canal del Embudo** 38°58'S-62°19'W Buenos Aires (Yorio *et al.* 1998)
- **Islote Notable** 42°25'S-64°31'W Chubut (Yorio *et al.* 1998)
- **Islote La Pastosa** 41°25'S- 65°02'W Rio Negro (Lyons *et al.* 2015)
- **Islote Burlotti** 47°46'S-65°57'W Santa Cruz (Yorio *et al.* 1998)
- **Islote de los Pájaros** 41°27'S-65°02'W Rio Negro (Yorio *et al.* 1998) (\*)
- **Islote frente a Patria** 45°02'S-65°51'W Chubut (Yorio *et al.* 1998)
- **Islote Galfráscoli** 45°02'S-65°51'W Chubut (Yorio *et al.* 1998) (\*)
- **Islote La Pastosa** 41°25'S-65°02'W Rio Negro (Yorio *et al.* 1998) (\*)
- **Islote Laguna** 45°02'S-65°53'W Chubut (Yorio *et al.* 1998) (\*)
- **Islote Luisoni** 45°02'S-65°51'W Chubut (Yorio *et al.* 1998)

- **Islote Redondo** 41°26'S-65°01'W Río Negro (Yorio *et al.* 1998) (\*)
- **Islote del Bajío** 48°21'S-66°21'W Santa Cruz (Yorio *et al.* 1998) (\*)
- **Islote Cañadón del Puerto** 47°45'S-66°00'W Santa Cruz (Yorio *et al.* 1998)
- **Islote Sin Nombre** 48°22'S-66°21'W Santa Cruz (Yorio *et al.* 1998)
- **Islote Nde Islote Lucas Este** 54°52'S-68°12'W Tierra del Fuego (Yorio *et al.* 1998)
- **Islotes Arellano** 45°03'S-65°51'W Chubut (Yorio *et al.* 1998) (\*)
- **Islotes del Canal Escondido** 40°47'S-64°47'W Río Negro (Yorio *et al.* 1998)
- **Islotes Goëland** 45°05'S-66°03'W Chubut (Yorio *et al.* 1998) (\*)
- **Islotes Massa** 45°02'S-65°51'W Chubut (Yorio *et al.* 1998) (\*)
- **Icaño** 28°41'S-62°54'W Santiago del Estero (Nores *et al.* 1991)
- **Independencia y Arturo Illia (calles)** 38°57'19.93" S - 68°02'43.88" W (264 msnm) Neuquén (ciudad) (Bianchini 2017)
- **Ingeniero Gustavo André** 32° 42' S-68° 19' W Mendoza (Darrieu 2014)
- **Ingeniero Huergo** 39°05'S-67°14'W Río Negro (Contreras *et al.* 2019)
- **Ingeniero Malmén** 34°47'S-64°48'W Córdoba (Nores y Yzurieta 1994)
- **Ingenio Río Grande** ca. 23°30'S-65°23'W Jujuy (Camperi *et al.* 2012)
- **Ingenio San Pablo** 26°52'S-65°19'W (452 msnm) Tucumán (D'hiriart *et al.* 2017)
- **Ingenio Tabacal** 23°15'S- 64°18'W Chaco (Faegre y Berkunsky 2014)
- **Islas del Ibicuy** 33°51'S-58°52'W / 33°46'S-59°10'W / **en R-12** 33°47'S-58°52'Entre Ríos (Pagano *et al.* 2017) (\*)
- **Itá Ibaté** 27°25'S-57°19'W Corrientes (Wioneczek 2019) (\*)
- **Ita Ibaté Este** 27°35'33" S-57°04' 17" W Corrientes (Blanco y López-Lanús 2008) (\*)
- **Ita Ibaté Oeste** 27°27'50" S-57°32'05" W Corrientes (Blanco y López-Lanús 2008) (\*)
- **Iturbe** 22°59'S-65°21'W (3500 msnm) Jujuy (Camperi *et al.* 2012)
- **Ituzaingó** 27°34'58,62" S-56°40'78,0" W (78 msnm) Corrientes (Bernasconi 2014); 27°35'S-56°42'W (69 msnm) (Krauczuk *et al.* 2017) (\*)

## J

- **Jacinto Arauz** 30°45'S-60°57'W Santa Fe (Merlino *et al.* 2019) (\*)
- **Jardín América** 26°24'S-54°29'W Misiones (Bodrati y Salvador 2013b)
- **Jardín Botánico (REHM)** 26°55'S-65°05'W (550 msnm) Tucumán (Capllonch *et al.* 2018)
- **James Craik** 32° 09'S- 63°23'W Córdoba (Salvador 2016)
- **Jocolí** 32° 35' S-68° 41' W Mendoza (Darrieu 2014)
- **Jovita** 34°30'S- 63°56'W (Salvador y Di Giacomo 2014) Córdoba ; 34°31'S- 63°56'W (Salvador 2016) fgg
- **Juan Bautista Alberdi** 27°35'09" S-65°37'26" W (378 msnm) Tucumán (Quiroga *et al.* 2020)
- **Juan Galán** 24°13'S-65°23'W (2040 msnm) Jujuy (Camperi *et al.* 2012)
- **Juan José Paso** 35°50'S, 62°12'W Buenos Aires (Darrieu *et al.* 2001)
- **Juárez Célman** 33°49'S-63°27'W Córdoba (Brandolin y Cantero 2015)
- **Jubileo** 31°44'S-58°38'W Entre Ríos (De la Peña 2012)
- **Junín** 34°35'S-60°56'W Buenos Aires (Piloni 2015), (Contreras *et al.* 2019) (\*)
- **Junín** 33° 09' S-68° 29' W Mendoza (Darrieu 2014)

- **Juntas de San Antonio** 22°55'S-64°20'W Salta (Jordan *et al.* 2013)
- **Justo Darac (cerca de río Quinto)** 33°50'S-65°14'W (423 msnm) San Luis (Bianchini y Arenas 2014) (Polito *et al.* 2012)

## L

- **La Carlota** 33°26'S- 63°18'W Córdoba (Salvador 2016)
- **La Abrita, INTA La María** 27°47'S-64°16'W Santiago del Estero (Capllonch *et al.* 2015)
- **La Aguada (N del Valle Central)** 28° 24'S-65° 47'W Catamarca (Barrionuevo *et al.* 2009)
- **La Aguadita (R-29)** 30°36'S-66°39' W (630 msnm) La Rioja (Bodrati y Ferrari 2014)
- **La Almona** 24°16'S-65°22'W (1250 msnm) Jujuy (Camperi *et al.* 2012)
- **La Alumbreira** 31°23'42.2" S, 69°43'41.1"W San Juan (Fava *et al.* 2012a)
- **La Asunción** 32° 34' S-68° 16' W Mendoza (Darrieu 2014)
- **La Banda** 27°44'S-64°14'W Santiago del Estero (Nores *et al.* 1991); 27°43'S-64°14'W (Quiroga *et al.* 2016); 27°42'S-64°15'W (Capllonch *et al.* 2015); 27°44'40,82" S-64°15'35,96" W (Quiroga 2018) ; (192 msnm) (Quiroga 2019 a y b.)
- **La Banderita** 27°29'S-66°06'W (1800 msnm) Catamarca (Capllonch 2020)
- **La Banderita** 27°19'S-65°58'W (1860 msnm) Tucumán (Capllonch 2020)
- **La Barraca** 32°59'S-58°13'W Entre Ríos (De la Peña 2012)
- **La Calandria** 30°49'S-58°39'W Entre Ríos (De la Peña 2012)
- **La Carlota** 33°26'S-63°18'W Córdoba (Salvador y Di Giacomo 2014)
- **La Ciénaga** 26°44'S-65°31'W (2500msnm) Tucumán (Capllonch 2020) (\*)
- **La Cieneguita** 32° 51' S-68° 50' W Mendoza (Darrieu 2014)
- **La Colina** 34°22'S-65°21'W San Luis (Juan *et al.* 2013)
- **La Consulta** 33° 44' S-69° 07' W Mendoza (Darrieu 2014)
- **La Cornisa** 24°25'S-65°20'W Jujuy (Camperi *et al.* 2012); 24°29'S-65°17'W (1239 msnm) Jujuy (Krauczuk *et al.* 2017)
- **La Corvina** 32°40'S-59°44'W Entre Ríos (De la Peña 2012)
- **La Cuesta ca.** 24°09'S-65°17'W (1420 msnm) Jujuy (Camperi *et al.* 2012)
- **La Curva del Chancho** 34°40'50"S-58°48'34" Buenos Aires (Agnolin y Jofre 2017)
- **La Donosa** 27°26'S-64°59'W Santiago del Estero (Nores *et al.* 1991)
- **La Dormida** 32° 21' S-67° 55' W Mendoza (Darrieu 2014); 33°21'S-67°55' W Mendoza (Darrieu y Segura 2015)
- **La Eduvigis** 26°49'S-59°04'W Chaco (Ordano *et al.* 1999)
- **La Escalera (= Las Escaleras)** 24°06'S-65°09'W (1040 msnm) Jujuy (Camperi *et al.* 2012)
- **La Escondida** 36° 09' S-68° 18' W Mendoza (Darrieu 2014)
- **La Esperanza** 27°16'S-65°20'W (300 msnm) Chaco (Capllonch 2020)
- **La Esperanza** 27°37'S-65°11'W Tucumán (Capllonch *et al.* 2008)
- **La Estrella (50 km E)** 23°49'S- 63°52'W Salta (Capllonch y Lobo Allende 2013); 23°48'S-63°59'W Salta (Capllonch y Lobo Allende 2013)
- **La Falda** 31°05'59"S-64°27'33"W Córdoba (Güller y Elias 2012); 31°04'S-64°30'W (1000 msnm) (Heredia y Molas 2016) (\*)

- **La Forestal** 28°29'S-59°21'W Chaco (Pagano y Bodrati 2017b)
- **La Fortuna RN N° 81** 23°48'26.83"S-62°2'21.34"W Formosa (Areta *et al.* 2014)
- **La Fragua (Paraje)** 36°44'03,89" S-70°46'51,17"W (1325 msnm) Neuquén (Veiga y Bianchini 2017)
- **La Gamela = Sierra de Cacheuta** 33°01'S-69°07' W Mendoza (Darrieu y Segura 2015)
- **La Higuera** 36°06'56.70"S-67°36'40.78"W Río Negro (Hernández 2012)
- **La Hedionda** 35° 20' S-68° 23' W Mendoza (Darrieu 2014)
- **La Horqueta (PBSSJ)** 26°47'S-65°23'W Tucumán (Capllonch y Zelaya 2006) (\*)
- **La Horqueta** 34° 04' S-66° 43' W Mendoza (Darrieu 2014)
- **La Huerta** 30°38'S-67°28'W (2100 msnm) La Rioja (Manzano-García *et al.* 2017)
- **La Hullera** 32° 42' S-68° 45' W Mendoza (Darrieu 2014)
- **La Intercontinental (YPM)** 26°17'S-53°49'W Misiones (Areta y Bodrati 2010)
- **La Isla** 24°24'S-65°11'W (1350 msnm) Jujuy (Camperi *et al.* 2012)
- **La Jaula (paraje)** 31°50'28"S-60°37'2"W Santa Fe (Jordan *et al.* 2020)
- **La Laguna** 26°13'S-65°28'W (1000 msnm) Tucumán (Capllonch *et al.* 2014)
- **La Lagunilla** 24°45'55"S- 65°18'31"W Salta (Rodríguez 2014)
- **La Leonesa** 26°36'38"S-58°31'42"W Chaco (Blanco y López-Lanús 2008); 27°03'S-58°43'W (Bodrati y Salvador 2017)
- **La Llave Vieja** 34°38'S-68°00' W Mendoza (Darrieu y Segura 2015)
- **La Lobería** 41°09'S-63°10'W Río Negro (Nores y Yzurieta 1994) (\*)
- **La Loma** 28°29'S-58°59'W Catamarca (Nores y Yzurieta 1994)
- **La Majadita** 30°39S-67°30'W 30°41'S- 67°30'W (923- 952 msnm) San Juan (Fava *et al.* 2013)
- **La Mendieta** 24°18'S-64°58'W (740 msnm) Jujuy (Camperi *et al.* 2012)
- **La Merced** 28°09'S-65°40'W Catamarca (Salvador y Di Giacomo 2014); 28°09'14''S-65°39'32''W (884 msnm) (Quiroga *et al.* 2020), (Blanco y López-Lanús 2008)
- **La Meseta del Lago Strobel** 48°50'S-71°20'W (700-1300 msnm) Santa Cruz (Pohorylow *et al.* 2016) (\*)
- **La Palisa** 28°41'S-62°54'W Santiago del Estero (Nores *et al.* 1991)
- **La Para** 30°51'13,11'S-63°00'42,23"W Córdoba (Paulini *et al.* 2015)
- **La Paz** 30°44'S-59°39'W Entre Ríos (Pagano *et al.* 2017c); 30°44'S-59°38'W (De la Peña 2012)
- **La Paz** 33° 28' S-67° 33' W Mendoza (Darrieu 2014)
- **La Pega** 32° 51' S-68° 43'W Mendoza (Darrieu 2014)
- **La Peregrina** 37° 55' 33,76" S-57° 49' 7,93" W Buenos Aires (Quintana 2015)
- **La Perla** 31°28'S-58°28'W Entre Ríos (De la Peña 2012)
- **La Plata** 34°55'S-57°57'W Buenos Aires (Girini *et al.* 2014); 34°57'47"S-57°54'29"W (Chimento 2015) (\*)
- **La Poma (3 km al NE)** 24°41'24" S-66°11'01" W (3200 msnm) Salta (Ortiz *et al.* 2010); 24°43'S-66°13'W (3015 msnm) Salta (Capllonch *et al.* 2020); La Poma 24°43'S-66°13'W (3000 msnm) Salta (Capllonch 2020)
- **La Porteña** 38°35'12.10"S-70°18'59.98"W (760 msnm) Neuquén (Veiga y Bianchini 2017)
- **La Posada (RPB)** 25°55'S-54°37'W Misiones (Bodrati *et al.* 2012)
- **La Potola (arrocera)** 30°23'29,49"S-60°00'06,59" W / 30°23'39,5" S-59°58'12,4" W Santa Fe

- **La Puntilla** 32°58'S-68°52' W Mendoza (Darrieu y Segura 2015); (Chacras de Coria) 32°57'37.61"S-68°51'53.27"W (891 msnm) (Martinez *et al.* 2019)
- **La Quebradita** 26°52'S-65°41'W (2350 msnm) Tucumán (Capllonch *et al.* 2018); (2350 msnm) (Capllonch 2020)
- **La Quiaca** 22°06'S-65°36'W (3400 m) Jujuy (Capllonch 2020) (\*)
- **La Quinta ca.** 24°10'S-64°15'W (1000 msnm) Jujuy (Camperi *et al.* 2012)
- **La Ramada** 26°41'S-64°56'W Tucumán (Ortiz *et al.* 2018) (\*)
- **La Ramadita** 27°06'S-65°37'W Catamarca (Nores y Yzurieta 1994)
- **La Reducción** 26°56'S-65°21'W Tucumán (Capllonch y Zelaya 2006) (\*)
- **La Reducción** 26°57' S-65°21'W (398 msnm) Tucumán (Ortiz *et al.* 2018) (\*)
- **La Reducción ca.** 23°55'S-64°44'W (460 msnm) Jujuy (Camperi *et al.* 2012)
- **La Rioja (Capital)** 29°25'S-66°51' W (520 msnm) La Rioja (Bodrati y Ferrari 2014) (\*)
- **La Suiza** 32°11'S-58°32'W Entre Ríos (De la Peña 2012)
- **La Toma** 24°20'S-65°21'W (1800 msnm) Jujuy (Camperi *et al.* 2012)
- **La Troya (quebrada de ...)** 28°41'78" S-68°17'84" W La Rioja (Brizuela 2004)
- **La Verbena** 30°31'S-58°33'W Entre Ríos (De la Peña 2012)
- **Lago Buenos Aires (meseta)** 46°54'22"S-71°18'58"W Santa Cruz (Roesler *et al.* 2013b)
- **Lago Escondido** 40°13'46"S-71°32'51, 9"W Neuquen (Rivas-Fuenzalida *et al.* 2016) (\*)
- **Lago Espejo (PNNH)** 40°41'S-71°41'W Río Negro (Bodrati y Cockle 2012) (\*)
- **Lago Espejo Chico (PNNH)** 40°35'43"S-71°42'58"W (800 msnm) Río Negro (Bodrati y Cockle 2012) (\*)
- **Lago Guillermo (PNNH)** 41°21'46"S-71°30'29"W (800 msnm); 41°23'00"S-71°30'11"W (920 msnm) Río Negro (Bodrati y Cockle 2012) (\*)
- **Lago Gutiérrez (PNNH)** 41° 10' 47" S-71° 24' 46"W (832 msnm) Río Negro (Vega 2020)
- **Lago Hess (PNNH)** 41°21'33"S-71°44'20"W (750 msnm) Río Negro (Bodrati y Cockle 2012) (\*)
- **Lago Huala Hué (E) (PNNH)** 41°30'45"S-71°29'59"W / 41°30'38"S-71°30'56"W (775-790 msnm) Río Negro (Bodrati y Cockle 2012)
- **Lago Huechulafquen (PNL)** 39°47'S-71°15'W Neuquén (Nores y Yzurieta 1994); 39°46'S-71°24'W (890 msnm) (Bodrati y Cockle 2012); 39°45'16"S-71°23'46, 95"W (Rivas-Fuenzalida *et al.* 2016) (\*)
- **Lago Lácar** 40° 08'57"S-71°23'52, 83"W Neuquen (Rivas-Fuenzalida *et al.* 2016)
- **Lago Lolog (Puerto Arturo) (PNL)** 40°01'16"S-71°24'58"W (910 msnm) Neuquén (Bodrati y Cockle 2012) (\*)
- **Lago Mari Menuco** 38°32'43.62"S - 68°36'39.35"W Neuquén (Bianchin y Arenas 2013a) 38°37'S-62°27'W (416 msnm); 38°32'S-68°33'W (425 msnm) (Bianchini 2016 a)
- **Lago Martín Chico (PNNH)** 41°27'25"S-71°43'30"W (510 msnm) Río Negro (Bodrati y Cockle 2012)
- **Lago Mascardi (PNNH) (cabecera NW)** 41°15'31"S-71°38'39"W (790 msnm) Río Negro (Bodrati y Cockle 2012) 41°19'21"S-71°29'46"W (800 msnm) (Bodrati y Cockle 2012) (\*)
- **Lago Musters** 45°28'25"S-69°30'31"W (671 msnm) Chubut (Paiaro *et al.* 2017)
- **Lago Nonthue (PNL)** 40°09'S-71°37'W (640 msnm) Neuquén (Bianchini 2016 a)
- **Lago Pellegrini** 38°41'41"S-68°03'46"W (227 msnm) Río Negro (Bianchini 2016 a)
- **Lago Queñi (PNL)** 40°09'S-71°43'W Neuquén (Bodrati y Cockle 2012) (\*)

- **Lago Roca (=Lago Vidal) (PNNH)** 41°22'37"S-71°45'09"W (750 msnm) Río Negro (Bodrati y Cockle 2012)
- **Lago Steffen (PNNH)** (41°31'S y 71°35'W (550 msnm) Río Negro / (Chust *et al.* 2012) 41°30'50"S-71°35'32"W (Presti 2013)
- **Lago Trafal (PNNH)** 40°37'48S-71°21'59,88"W Neuquen (Rivas-Fuenzalida *et al.* 2016) (\*)
- **Lago Tromen (acceso) (PNL)** 39°34'20"S -71°26'16"W (900 msnm) Neuquén (Bodrati y Cockle 2012)
- **Lago Verde (PNLA)** 42°43'32"S-71°44'25"W Chubut (Rivas-Fuenzalida *et al.* 2016)
- **Lago Vidal (=Lago Roca) (PNNH)** 41°22'37"S-71°45'09"W (750 msnm) Río Negro (Bodrati y Cockle 2012)
- **Laguna (en Depto. Paclín, entre Yungas y Chaco Serrano)** 28°07'S-65°37'W (1139 msnm) (Quiroga *et al.* 2019)
- **Laguna (próx. a RN N° 234)** 40°08'S-71°17'W (730 msnm) Neuquén (Bianchini 2016 a)
- **Laguna (próx. a Zapala)** 38°51'S-69°58'W (977 msnm) Neuquén (Bianchini 2016 a)
- **Laguna Alas Coloradas** 33°06'S - 63°35'W Córdoba (Salvador 2016)
- **Laguna Arenal** 22°42'S-66°43'W (4600 msnm) Jujuy (Camperi *et al.* 2012)
- **Laguna Auquinco** 37°21'S-69°59'W (1415 msnm) Neuquén (Bianchini 2016 a)
- **Laguna Blanca (PNLB)** 39°02'S-70°23'W (1283 msnm) Neuquén (Bianchini 2016 a) (\*)
- **Laguna Blanca** 35° 06' S-69° 38' W Mendoza (Darrieu 2014) (\*)
- **Laguna Blanca Calmuco** 36° 30' S-69° 51' W Mendoza (Darrieu 2014) (\*)
- **Laguna Blanca Coihue-co** 35° 16' S-69° 38' W Mendoza (Darrieu 2014) (\*)-y7890'
- **Laguna Brava** 28°20'S-68°51' W (4250 msnm) La Rioja (Bodrati y Ferrari 2014)
- **Laguna C-199** 49°01'S-71°44'W (1053 msnm) Santa Cruz (Salvador *et al.* 2016 b)
- **Laguna Caití ca.** 22°34'S-66°43'W Jujuy (Camperi *et al.* 2012)
- **Laguna Capex** 38°56'S-68°11'W (276 msnm); 38°57'S-68°19'W (283 msnm) Neuquén (Bianchini 2016 a)
- **Laguna Carilafquen Grande** 40°14'S-70°21'W (893 msnm) Neuquén (Bianchini 2016 a) (\*)
- **Laguna Catal** 22°42'S-66°48'W Jujuy (Camperi *et al.* 2012)
- **Laguna Cerro Negro** 22°56'S-66°15'W (4320 msnm) Jujuy (Camperi *et al.* 2012)
- **Laguna Col Puesto Payoc ca.** 22°37'S-66°55'W Jujuy (Camperi *et al.* 2012)
- **Laguna Colorada** 23°37'S-65°24'W (2300 msnm) Jujuy (Camperi *et al.* 2012)
- **Laguna de Cañitas** 28°41'S-62°54'W Santiago del Estero (Nores *et al.* 1991)
- **Laguna de Guayatayoc** 23°25'S-65°51'W (3680 msnm) Jujuy (Camperi *et al.* 2012)
- **Laguna de J. Cruz** 27°17'S-63°47'W Santiago del Estero (Nores *et al.* 1991)
- **Laguna de la Niña Encantada ca.** 35°11'S-69°54' W Mendoza (Darrieu y Segura 2015)
- **Laguna de la Paloma** 32°51'S-68°36'W (630 msnm) Mendoza (Martínez *et al.* 2012)
- **Laguna de Las Perdices** 35°28'13.3"S-58°48'58.1" Buenos Aires (Tolosa y Salvador 2018)
- **Laguna de Lobos** 35°17'01.5"S-59°05'59.0"W Buenos Aires (Tolosa y Salvador 2018)
- **Laguna de Los Coipos (RECS)** 34°36'16"S-58°21'36"W CABA (Pagano y Chiale 2016a)
- **Laguna de los Horcones** 32° 48' S-69° 57' W Mendoza (Darrieu 2014)
- **Laguna de los Padres** 37°56'S-57°44'W Buenos Aires (Bo *et al.* 2000); 38°02'S-57°44'W (Piloni 2015) (\*)



- **Laguna de Paredón ca.** 23°37'S-65°24'W Jujuy (Camperi *et al.* 2012)
- **Laguna de Soria** 32°47'47.25"S-68°35'15.81"W Mendoza (Martínez y Cali 2013)
- **Laguna de Tonchi** 48°37'20"S-70°41'59"W (420msnm) Santa Cruz (Roesler *et al.* 2013a)
- **Laguna de Vilama** 22°36'S-66°55'W (4500 msnm) Jujuy (Derlindati *et al.* 2014) (\*)
- **Laguna del Medio** 26°17'17"S-67°05'00"W (4225,6 msnm) Catamarca (Josens *et al.* 2017)
- **Laguna del Paredón** 24°07'S-65°23'W (2200 msnm) Jujuy (Capllonch *et al.* 2018)
- **Laguna del Pescado** 32°44'S-59°58'W Entre Ríos (De la Peña 2012) (\*)
- **Laguna del Plata (PPCDP)** 33°3'44,46"S-69°24'24,93"W Mendoza (Ferrer *et al.* 2018) (\*)
- **Laguna del Toro (RNMA)** 32°05'31"S-68°20'30" W (541 msnm) (Lucero 2012b) (\*); 32°05'01" S-68°19'35" W; 32°05'32"S-68°20'08" W (540 msnm) San Juan (Lucero 2012a) (\*) 32°05'38"S-68°19'35" (Lucero 2012e); 32°05'26"S-68°19'91"W / 32°05'26,01" S; 68°20'40,24" (Lucero 2013b); 32°07'18"S-68°25'36"W (541 msnm) (Lucero 2013c)
- **Laguna del Viborón** 32°53'S-68°36'W Mendoza (Darrieu 2014)
- **Laguna Don Tomás** 36°37'S-64°18'W (166 msnm) La Pampa (Arenas 2017)
- **Laguna El Cristal (cuenca del Saladillo)** 30°01'S-60°06'W Santa Fe (Contreras *et al.* 2019)
- **Laguna El Hinojo (Venado Tuerto)** 35°45'S-61°58'W Santa Fe (Contreras *et al.* 2019)
- **Laguna El Hoyo** 39°00'S-70°25'W (1296 msnm) Neuquén (Bianchini 2016 a)
- **Laguna El Sauce** 24°10'S-64°36'W Jujuy (Camperi *et al.* 2012)
- **Laguna El Sello** 46°54'22"S-71°18'58"W Santa Cruz (Roesler *et al.* 2013b)
- **Laguna Guanacache** 32°07'18"S-68°25'36"W (541 msnm) San Juan (Lucero 2012a, 2013c), 32°09'S-68°28' W (Darrieu y Segura 2015)
- **Laguna Iberá** 28°02'S-56°30'W Corrientes (Capllonch y Zelaya 2006) (\*)
- **Laguna Indio Muerto** 35°28'S-59°42'W Buenos Aires (Roda y Danti 2015)
- **Laguna Isla Grande ca.** 22°34'S-66°43'W Jujuy (Camperi *et al.* 2012)
- **Laguna Jabón** 38°58'S-70°22'W (1324 msnm) Neuquén (Bianchini 2016 a)
- **Laguna La Brea** 23°52'S-64°27'W Jujuy (Capllonch 1997) 23°56'S-64°28'W (Capllonch y Zelaya 2006); (Capllonch *et al.* 2008) 23°56'S-64°28'W (Capllonch *et al.* 2015) (\*)
- **Laguna La Chanchera** 33°53'S-63°23'W Córdoba (Salvador 2016)
- **Laguna La Paloma** 32°50'57,99"S-68°36'07,85"W Mendoza (Martínez *et al.* 2015)
- **Laguna La Pomosena** 28°41'S-62°54'W Santiago del Estero (Nores *et al.* 1991)
- **Laguna La Salada** 38°46'27.22"S-70°01'33.51"W (786 msnm) Neuquén (Bianchin y Arenas 2013a); 38°46'S-70°01'W (788 msnm) (Bianchini 2016 a)
- **Laguna La Sarita (vera RN 226)** 35°13'52"S-62°37'32"W (100 msnm) Buenos Aires (Chiale *et al.* 2015)
- **Laguna Las Encadenadas** 38°0'37,75"S-62°27'7,17"W Buenos Aires (Fernández Chaves 2018)
- **Laguna Los Alamos ca.** 32°56'S-68°35'W Mendoza (Darrieu 2014)
- **Laguna Los Enamorados** 22°36'S-65°39'W Jujuy (Camperi *et al.* 2012)
- **Laguna Los Escarchados** 50°27'11"S-71°28'0"W (700 msnm) Santa Cruz (Paiaro *et al.* 2017)
- **Laguna Los Horcones (PPA)** 32°48'S-69°56'W (2863 msnm) Mendoza (Ferrer *et al.* 2013) (\*)
- **Laguna Los Patos** 34°50'34,8"S-57°57'26,0"W Buenos Aires (Petracci y Basanta 2002) (\*)
- **Laguna Mar Chiquita (costa sur)** 30°42'S-62°36'W Córdoba (Contreras *et al.* 2019) (\*)
- **Laguna Mar Chiquita** 37°40'S-57°22'W Buenos Aires (Berón *et al.* 2010); 37°46'S-57°27'W (García y Biondi 2011); 37°46'S-57°27'W (Berón *et al.* 2012) (\*)

- **Laguna Melincué (RPUM)** 33°43'S-61°28'W Santa Fe (Barisón *et al.* 2013); (Derlindati *et al.* 2014); (Romano *et al.* 2017); 33°40'23"S, 61°25'10" W (Enrique *et al.* 2020) (\*)
- **Laguna Mulas Muertas** 28°17'24" S- 68°43'54" W (4.217 msnm) La Rioja (Eguia 2014); 28°16'S-68°43' W (4160 msnm) (Bodrati y Ferrari 2014)
- **Laguna Muñayoc ca.** 22°42'S-66°10'W Jujuy (Camperi *et al.* 2012)
- **Laguna Negra** 41° 8'32.76"S-71°33'43.02"W (1158 msnm) Neuquén (Ojeda 2016)
- **Laguna Negra** 43°14'34"S-65°15'55"W Chubut (Schupbach 2019)
- **Laguna Negra ca.** 24°08'S-65°19'W (4100 msnm) Jujuy (Camperi *et al.* 2012)
- **Laguna Paiva** 31°16'57.4"S-60°36'51.3"W Santa Fe (Capovilla *et al.* 2020) (\*)
- **Laguna Palar ca.** 22°37'S-66°54'W Jujuy (Camperi *et al.* 2012)
- **Laguna Pampín (Capital)** 27°30'S-58°49'W Corrientes (Capllonch y Zelaya 2006) (\*)
- **Laguna Panza de Cabra (PNC)** 26°50'S-59°36'W Chaco (Bodrati y Salvador 2015b); 26°48'S-59°36'W(Bodrati y Salvador 2017)
- **Laguna Puyana** 28°41'-62°35'W Santiago del Estero (Nores *et al.* 1991)
- **Laguna San Miguel** 23°56'S-64°31'W (740 msnm) Jujuy (Camperi *et al.* 2012)
- **Laguna Seca** 32° 09' S-68° 27' W Mendoza (Darrieu 2014); 32°09'31"S-68°26' 59" W (542 msnm) (Lucero 2012a) (\*)
- **Laguna Setúbal** 31°37'7,86"S-60°40'27,81"W, 31°36'49,58"S-60°40'5,13"W Santa Fe (Cocco y Grassini 2014) 31°37'12.8"S -60°37'56.0"W S (Capovilla *et al.* 2020) (\*)
- **Laguna Sosneado ca.** 35° 04' S-69° 34' W Mendoza (Darrieu 2014)
- **Laguna Tesorero** 23°57'S-65°17'W Jujuy (Camperi *et al.* 2012)
- **Laguna Totorilla** 23°44'S-64°19'W (560 msnm) Jujuy (Camperi *et al.* 2012)
- **Laguna Tromen (ANPT)** 37°05'S-70°06'W (2150 msnm) Neuquén (Bianchini 2016 a)
- **Laguna Verde** 28°26'S-68°57'W (4300 msnm) La Rioja (Bodrati y Ferrari 2014)
- **Laguna Verde** 40°37'S-71°19'W (1060 msnm), 39°00'S-70°23'W (1281 msnm) Neuquén (Bianchini 2016 a)
- **Laguna Volcán** 23°56'S-65°28'W (2470 msnm) Jujuy (Camperi *et al.* 2012)
- **Laguna Yema** 24°17'S-61°16'W Formosa (Ordano *et al.* 1999) (Bodrati y Salvador 2017) (\*)
- **Laguna Yuto** 23°38'S-64°32'W Jujuy (Camperi *et al.* 2012)
- **Lagunas de Alto Verde ca.** 33°09'S-68°21' W Mendoza (Darrieu y Segura 2015)
- **Lagunas de Epu Lauquen** 36°50'S-71°05' W(1450 -1550 msnm) Neuquén (Spinuzza 2013); 36°50' 18"S- 71°02'05W (1470 msnm) (Rivas-Fuenzalida *et al.* 2016) (\*)
- **Lagunas de Guanacache y El Rosario** 32° 09' S-68°28'Mendoza (Darrieu 2014)
- **Lagunas Saladas** 28°13'S-62°38'W Santiago del Estero (Quiroga *et al.* 2016)
- **Laishi** 26°10' S-58° 56' W Formosa (Blanco y López-Lanús 2008)
- **Lapataia (Bahía) (PNTF)** 54 °51 'S-68 °32 'W Isla Grande de Tierra del Fuego (Liljeström *et al.* 2013) (\*)
- **Las Aguaditas** 31°58'19"S- 68°37'59" W San Juan (Lucero 2014a); (755 m snm) (Lucero 2014d)
- **Las Aguitas (PBSSJ)** 26°42'S-65°20'W Tucumán (Capllonch 1997); 26°40'S-65°16'W (1770 msnm) (Capllonch *et al.* 2014)
- **Las Arcas** 24°59'S-66°11'W Salta (Ordano *et al.* 1999)
- **Las Cañadas** 24°26'S-64°59'W (1070 msnm) Jujuy (Camperi *et al.* 2012)
- **Las Cañas** 28°12'13''S-65°12'54"W (550 msnm) Catamarca (Quiroga *et al.* 2020)
- **Las Capillas** 24°03'S-65°16'W Jujuy (Camperi *et al.* 2012)
- **Las Carachas** 28°46'53"S-69°19'13"W (3988 msnm) San Juan (Lucero2019c)

- **Las Catitas** 33° 18' S-68° 02' W Mendoza (Darrieu 2014)
- **Las Cejas** 26°53'S-64°44'W Tucumán (Ortiz *et al.* 2018) (\*)
- **Las Cuevas** 32° 49' S-70° 03' W Mendoza (Darrieu 2014) (\*)
- **Las Cuevas** 32°22'S-60°28'W Entre Ríos (De la Peña 2012)
- **Las Cuevas ca.** 22°59'S-65°21'W (3400 msnm) Jujuy (Camperi *et al.* 2012)
- **Las Doncellas ca.** 64°22'S-66°01'W Jujuy (Camperi *et al.* 2012)
- **Las Grutas** 40°48'25"S-65°5'10"W Río Negro (De Lucca *et al.* 2013); 40°47'S- 65°07'W (64 msnm) (Bianchini 2016)
- **Las Heras** 32° 51' S-68° 49' W Mendoza (Darrieu 2014)
- **Las Hornillas** 32°01'46.5" S-69°45'24.2" W San Juan (Fava *et al.* 2012a); (2049 msnm) 30°01'43.9" S-69°45'23.8" W (Fava *et al.* 2012b)
- **Las Huertas** 30°35'S-66°23' W (1200 msnm) La Rioja (Bodrati y Ferrari 2014)
- **Las Juntas** 23°07'S-64°33'W Catamarca (Nores y Yzurietta 1994) (\*)
- **Las Juntas** 24°10'S- 64° 22' W (650 msnm) Jujuy (Camperi *et al.* 2012)
- **Las Juntas** 26°24'S-65°31'W Tucumán (Capllonch *et al.*2008) (\*)
- **Las Lancitas** 24°07'S- 64°22'W (800 msnm) Jujuy (Capllonch *et al.* 2014)
- **Las Lauras** 24°32'S-64°40'W Jujuy (Camperi *et al.* 2012)
- **Las Lomas (Capital)** 27°30'S-58°49'W Corrientes (Capllonch y Zelaya 2006)
- **Las Lomitas** 24°25'S-60°16'W Formosa (Jordan *et al.* 2013), 24°29'S-60°25'W (Zelaya *et al.* 2013) (\*)
- **Las Marias** 28°06'S-56°03'W; 28°06'S-56°02'W (126 msnm) Corrientes (Krauczuk *et al.* 2017)
- **Las Mercedes** 25°48'S-64°58'W (700 msnm) Salta (Ortiz *et al.* 2018)
- **Las Moscas** 32°08'S-58°57'W Entre Ríos (De la Peña 2012)
- **Las Mulitas** 30°22'S-58°59'W Entre Ríos (De la Peña 2012)
- **Las Ovejas** 37°01'S-70°45'W Neuquén (Spinuzza 2012) (\*)
- **Las Palmas** 42°19'26.3" S-65°11'40.8" W Chubut (Petrachi *et al.* 2019)
- **Las Palmitas** 25°23'S-63°4'W Chaco (Capllonch y Lobo Allende 2013); 25°32'S-65°21'W (270 -287 msnm) (Capllonch *et al.* 2018); (70 km E de Taco Pozo) 25°32'S-65°21'W (268 msnm) (Ortiz *et al.* 2018)
- **Las Pampitas ca.** 24°25'S-65° 04'W (710-740 msnm) Jujuy (Camperi *et al.* 2012)
- **Las Paredes** 34° 34' S-68° 27' W Mendoza (Darrieu 2014)
- **Las Pircas** 24°24'S-65°16'W (1181 msnm) Jujuy (Krauczuk *et al.* 2017)
- **Las Pirquitas** 28° 15'S-65° 44'W Catamarca (Barrionuevo *et al.* 2009)
- **Las Plumas** 43°43'S-67°16'W (170 msnm) Chubut (Gorosito *et al.* 2016)
- **Las Talitas** 26°46'S-65°12'W (591 msnm) Tucumán (Ortiz *et al.* 2018)
- **Las Tejas** 28°39' 31 "S-65°47'00" W (434 msnm) Catamarca (Quiroga *et al.* 2020)
- **Las Termas** 27°29'S-64°52'W Santiago del Estero (Nores *et al.* 1991)
- **Las Tipas (arrocera)** 30°30'07°52"S-59°55'S-49,85" W Santa Fe (Blanco y López-Lanús 2008)
- **Las Tipas** 26°61'S-65°36'W Tucumán (Capllonch *et al.* 2015)
- **Las Toscas** 28°34'S-59°20'W Santa Fe (Luna y Manassero 2013) (\*)
- **Las Tunas** 31°50'S-59°46'W Entre Ríos (De la Peña 2012) (\*)
- **Las Varillas** 31°52'S-62°43'W Córdoba (Salvador y Di Giacomo 2014)
- **Las Veguitas (PPCDP)** 32°58'41,23"S-69°22'39,07" W (3200 msnm) Mendoza (Ferrer *et al.* 2018)

- **Las Violetas** 32°49'S-68°36' W Mendoza (Darrieu y Segura 2015)
- **Lastenia** 26°52'S-65°09'W Tucumán (Ortiz *et al.* 2018)
- **Laurie Island** 60°45'S- 44°39'W Orcadas del Sur (Coria *et al.* 2011); 60°44'S-44°44'S (Garnero *et al.* 2013) (\*)
- **Lavalle** 28°12'S-65°08'W Santiago del Estero (Nores *et al.* 1991)
- **Lavalle** 28°11'46"S-65°06'22" W (479 msnm) Santiago del Estero (Quiroga *et al.* 2020)
- **Lavalle** 32° 43' S-68° 35' W Mendoza (Darrieu 2014)
- **Lavallol** 34°48' S-58°26' W Buenos Aires ( Maragliano *et al.* 2009)
- **Lavayén** 24°28'S-64°51'W (400 msnm) Jujuy (Camperi *et al.* 2012)
- **LaViña** 25°28'S-65°35'W Salta (Ortiz y Capllonch 2007)
- **Lazo** 32°52'S-59°25'W Entre Ríos (De la Peña 2012)
- **Leales** 27°09'S-65°15'W (303 msnm) Tucumán (Ortiz *et al.* 2018); (INTA) 27°09'S-64°59' W (Quiroga 2019 b) (\*)
- **Ledesma (PNC)** 23°45'S-64°51'W (611 msnm) Jujuy (Krauczuk *et al.* 2017); 23°50'S-64°47'W (Capllonch *et al.* 2008) (\*)
- **León** 24°02'S-65°25'W (2240 msnm) Jujuy (Camperi *et al.* 2012)
- **Les Eclaireurs (islotos)** 54°52'20,7"S-68°05'01,1"W Tierra del Fuego (La Grotteria 2018)
- **Libertador General José de San Martín** 23°48'S-64°47'W Jujuy (Salvador y Di Giacomo 2014), (Salvador *et al.* 2014)
- **Libertador General José de San Martín** 33°40'S-59°47'W Entre Ríos (De la Peña 2012) / 32°34'S- 65°40'W Córdoba (Salvador 2016)
- **Lihuel Calel** 38°02'S-65°33'W La Pampa (Capllonch *et al.* 2008)
- **Lin Calel** 38° 42'43"S- 60°15'03"W Buenos Aires (Leveau *et al.* 2006) (\*)
- **Llambi Campbell** 31°11'S-60°45'W Santa Fe (Capllonch *et al.* 2008)
- **Lobatón** 24°26'S-64°51'W (960 msnm) Jujuy (Camperi *et al.* 2012)
- **Lodge La Misión** 27°13'36,21" S-54°01'02,02" W (153 msnm) Misiones (Villegas 2014)
- **Loma del Calvario** 30°12'S-67°43'W San Juan (Cailly-Arnulphi *et al.* 2014)
- **Loro Huasi** 26°04'S-65°58'W 1624 msnm) Salta (Quiroga *et al.* 2019 b)
- **Los Álamos** 40°47'S-65°03'W (6 msnm) Río Negro (Bianchini y Arenas 2018) (\*)
- **Los Amores** 28°06'S-59°59'W Santa Fe (Bodraty y Salvador 2017) (\*)
- **Los Ángeles** 28°29'S-65°58'W (2350 msnm) Catamarca (Salvador *et al.* 2016a)
- **Los Arboles** 33° 11' S-68° 34' W Mendoza (Darrieu 2014)
- **Los Arias** 27°52'19"S- 64°08'26"W Santiago del Estero(Quiroga 2014)
- **Los Arias** 27°57'S-64°15'W Santiago del Estero (Capllonch *et al.* 2015)
- **Los Avalos ca.** 24°22'S-65°15'W (1180 msnm) Jujuy (Camperi *et al.* 2012)
- **Los Bayos (= Vega Los Bayos)** 23°40'S-66°50'W (500 msnm) Jujuy (Camperi *et al.* 2012)
- **Los Berros** 31°57'10,62"S-68°38'55,68" (782 msnm) San Juan 31° 56' 59, 19" S; 68° 39' 44,38" W (801 msnm) (Lucero 2013b)
- **Los Blancos ca.** 24°15'S-65°12'W (1160 msnm) Jujuy (Camperi *et al.* 2012); (45 km al S) 23°57'23"S-62°43'14"W / 23°57'28"S, 62°43'17" W (234-238 msnm) (Pagano *et al.* 2016)
- **Los Bretes** 30°45'42"S-67°26'20"W San Juan (Lucero 2012f);30°42'S-67°29'W(Fava *et al.* 2013) (\*)
- **Los Cardozos** 27°56'S-64°12'W Santiago del Estero (Quiroga 2019 b)
- **Los Cedros** 24°29'S-65°17'W Córdoba (Nores y Yzurieta 1994)
- **Los Cerrillos ca.** 33° 12' S-68° 53' W Mendoza (Darrieu 2014)

- **Los Chiriguanos** 24°06'S-61°27'W Formosa (Ordano et al. 1999);  
24°00'S-61°25'W (Jordan et al. 2013)
- **Los Colorados** 24°43'S-63°17'W Salta (Capllonch y Lobo Allende 2013)
- **Los Conquistadores** 30°35'S-58°28'W Entre Ríos (De la Peña 2012)
- **Los Gallegos** 28°11'S-64°03'W Santiago del Estero (Quiroga et al. 2016)
- **Los Gigantes** 39°19'6.72"S-68°47'0.25"W (400 msnm) Río Negro (Areta et al. 2012b)
- **Los Hornillos** 32° 31' S-69° 01' W Mendoza (Darrieu 2014)
- **Los Hornillos** 32°54'S-64°57'W (1000–1500 msnm) Córdoba (Vergara-Tabares y Peluc 2013); 31°54'S- 64°58'W (Merlo et al. 2019) (\*)
- **Los Lagos** 40°38'S-71°25'W (820 msnm) Neuquén (Bianchini 2016 a)
- **Los Manzanos ca.** 24°15'S-65°07'W (980 msnm) Jujuy (Camperi et al. 2012)
- **Los Molles** 31°57'35.62"S-64°59'38.51"W (1040 msnm) Córdoba (Cabanne 2015)  
31°57'S-64°59'W (Merlo et al. 2019)
- **Los Molles** 35° 11' S-69° 54' W Mendoza (Darrieu 2014)
- **Los Morteritos (PPCDP)** 33°02'49,56"S-69°21'45,50"W (3030 msnm) Mendoza (Ferrer et al. 2018)
- **Los Morteros** 28°27'S, 65°11'W Catamarca (Salvador y Di Giacomo 2014); (Bodrati et al. 2015)
- **Los Narváes** 27°40'S-65°56'W Catamarca (Nores y Yzurieta 1994)
- **Los Nogales** 24°07'13"S-65°26'18"W (1573 msnm) Jujuy (Quiroga et al. 2020)
- **Los Nogales** 26°59'S-65°12'W Tucumán (Ortiz et al. 2018)
- **Los Paños** 24°16'S-65°24'W (1600 msnm) Jujuy (Krauczuk et al. 2017)
- **Los Paramillos** 34° 11' S-69° 37' W Mendoza (Darrieu 2014)
- **Los Penitentes** 32° 52' S-69 52' W Mendoza (Darrieu 2014)
- **Los Perales** 24°11'S-65°19'W (1270 msnm) Jujuy (Camperi et al. 2012);  
24°09'S-65°18'W (1318 msnm) 24°09'S-65°22'W (1380 msnm) (Krauczuk et al. 2017)
- **Los Pirpintos** 26°08'S-62°05'W Santiago del Estero (Nores et al. 1991)
- **Los Puestos** 28° 02'S-65° 49'W Catamarca (Barrionuevo et al. 2009)
- **Los Rápidos (PNNH) (curso medio superior del Río Manso)** 41°15'07"S-71°41'55"W  
(826 msnm) Río Negro (Bodrati y Cockle 2012)
- **Los Surgentes** 32°58'S- 62°01'W Córdoba (Salvador 2016)
- **Los Talas** 34°53'S-57°49'W Buenos Aires (Pagano et al. 2017)
- **Los Telares (Bañado de...)** 28°59'S-63°26'W Santiago del Estero (Nores et al. 1991);  
(98 msnm) (Salvador y Bodrati 2017)
- **Los Tigres** 25°54'S-62°37'W Santiago del Estero (Nores et al. 1991)
- **Lote 27, 41 km al NE de Las Lomitas** 24°34'20,78"S-60°58'41,48"W Formosa (Paulini et al. 2015)
- **Lozano** 24°04'S-65°24'W (1551 msnm) Jujuy (Krauczuk et al. 2017)
- **Lucas (isleta mayor)** 54°52'S-68°13'W Tierra del Fuego (Raya Rey et al. 2014)
- **Lucas (N)** 31°22'S-58°57'W Entre Ríos (De la Peña 2012)
- **Lucas (NE Isleta)** 54°52'S-68°12'W/54°52'S-68°11'W Tierra del Fuego (Raya Rey et al. 2014)
- **Lucas (S)** 31°38'S-59°03' Entre Ríos (De la Peña 2012)
- **Lucas González** 32°25'S-59°33'W Entre Ríos (De la Peña 2012)
- **Luján (= Luján de Cuyo)** 33°03'S-68°51'W Mendoza (Areta et al. 2012a); 33° 03' S-68°  
52' W (Darrieu 2014)

- **Luján** 27°59'S-64°33'W Santiago del Estero (Capllonch *et al.* 2008)
- **Luján** 34°34' 0" S-59°6' 0" W Buenos Aires (Ramírez y Marateo 2016) (\*)
- **Lules** 26°55'S-65°20'W (416 msnm) Tucumán (Ortiz *et al.* 2018) (\*)
- **Lumbrera** 23°53'S-64°15'W Jujuy (Camperi *et al.* 2012)
- **Lunlunta** 33° 02' S-68° 49' W Mendoza (Darrieu 2014)
- **Lützow-Holm Bay** 69°13'S 39°38'W Península Antártica (Ratcliffe *et al.* 2014)

## M

- **Machagay** 27°02'S-60°11'W Chaco (Capllonch y Zelaya 2006); (Ortiz y Capllonch 2007); (Capllonch *et al.* 2015); 27°02'S-60°03'W (Capllonch *et al.* 2008); 26°55'S-60°02'W (187 msnm) (Capllonch *et al.* 2018) (\*)
- **Maciá** 32°11'S-59°24'W Entre Ríos (De la Peña 2012)
- **Maco** 27°51'45"S- 64°13'02"W Santiago del Estero (Quiroga 2014), 27°50'S-64°13'W (Quiroga 2019 b)
- **Maimará** 23°37'S-65°24'W (2400 msnm) Jujuy (Capllonch *et al.* 2018) (\*)
- **Maipú** 36°52'S-57°52'W Buenos Aires (Piloni 2015)
- **Maipú** 32° 58' S-68° 47' W Mendoza (Darrieu 2014) (\*)
- **Malanzán** 30°48'S-66°36' W (900-1000 msnm) La Rioja (Bodrati y Ferrari 2014)
- **Malargüe** 35° 28' S-69° 35' W Mendoza (Darrieu 2014); 36°12'48"S-68°28'26"W (González 2018)
- **Mallín Ahogado II** 41°53'00"S-71°34'44 1.03"W Rio Negro (Rivas-Fuenzalida *et al.* 2016) (\*)
- **Manantial de la Quebrada Manrique** 31°12'S-69°41'W / 31°11'S-69°41'W (2750 msnm) San Juan (Fava *et al.* 2012b)
- **Manantial Río La Puerta** 31°11'22.2"S-69°42'05.5"W San Juan (Fava *et al.* 2012a)
- **Manantiales** 27°57'S-58°08'W Misiones (Bodrati *et al.* 2006)
- **Manantiales** 32°04'32.3"S-69°50'16.2"W San Juan (Fava *et al.* 2012a)
- **Manzanito** 33° 34' S-68° 58' W Mendoza (Darrieu 2014)
- **Maquinista Levet** 33° 36' S-67° 07' W Mendoza (Darrieu 2014)
- **Mar Chiquita** 30°37'S-62°33'W (94 msnm) Córdoba (Ortiz *et al.* 2018)
- **Mar Chiquita** 37°44'18"S-57°25'48"W Buenos Aires (Martínez-Curci *et al.* 2014)
- **Mar del Plata (Ciudad)** 38°02'S-57°32'W Buenos Aires (Mapelli y Kittlein 2011); 38°00'S-57°34'W (38 msnm) (Leveau 2013); 37°57'S-57°32'W (12 msnm) (García y Paterlini 2016); 38°01'S-57°31'W (Pagano *et al.* 2017c) (\*)
- **Marcos Paz** 34°46'S-58°50'W Buenos Aires (Pagano *et al.* 2017c)
- **María Grande** 31°42'S-59°55'W Entre Ríos (De la Peña 2012)
- **María Grande Primera** 31°50'S-59°43'W Entre Ríos (De la Peña 2012)
- **María Grande Segunda** 31°40'S-59°37'W Entre Ríos (De la Peña 2012)
- **Martijena** 24°14'S-65°12'W Jujuy (Camperi *et al.* 2012)
- **Matagrande** 43°42'52"S-70°3'4,7"W (819 msnm) Chubut (Paíaro *et al.* 2017)
- **Mayor Buratovich** 39°15'S-62°37'W Buenos Aires (Contreras *et al.* 2019)
- **Mazaruca** 33°32'S-59°21'W Entre Ríos (De la Peña 2012)
- **Mbarigüi** 27°33'S-57°32'W Corrientes (Capllonch y Zelaya 2006) (\*)
- **Médanos** 32°25'S-59°04'W Entre Ríos (De la Peña 2012)

- **Medrano** 33° 11' S-68° 37' W Mendoza (Darrieu 2014)
- **Melocotón** 33°40'S-69°10' W Mendoza (Darrieu y Segura 2015)
- **Mendoza (Capital)** 32° 53' S-68° 49' W Mendoza (Darrieu 2014); 32°53'37"S-68°50'30"W (Martínez *et al.* 2016) (\*)
- **Mercedes** 29°12'05"S-58°04'36"W Corrientes (Thomann 2018); 29°12'S-58°02'W (Gomez *et al.* 2019) (\*)
- **Mercedes Amenabar** 34°08'S-62°25'W Santa Fe (Juárez 2019)
- **Meseta La Siberia** 49°01'S-71°44'W (1053 msnm) Santa Cruz (Salvador *et al.* 2016 b) (\*)
- **Metán** 25°30'S-64°57'W Salta (Capllonch 1997) (\*)
- **Metán a Salta** 25°29'S-64°57'W Salta (Jordan *et al.* 2013)25°49'S-62°51'W (Capllonch y Lobo Allende 2013) (\*)
- **Michacheo (laguna 5 km E de Zapala)** 38°53'44.47"S-70°00'09.08"W (930 m snm) Neuquén (Veiga y Bianchini 2017)
- **Milán (= Lomas de Milán)** ca. 24°05'S-64°34'W (500 msnm) Jujuy (Camperi *et al.* 2012)
- **Mina Clavero** 31°43'S-65°00'W Córdoba (Salvador y Di Giacomo 2014) (\*)
- **Mina Rumi Cruz** ca. 22°45'S-65°30'W (3900 msnm) Jujuy (Camperi *et al.* 2012)
- **Miramar** 30°54'S-62°40'W Córdoba (Salvador y Di Giacomo 2014); (Zelaya *et al.* 2013); 30°53'S-62°40'W (Salvador y Bodrati 2013); (Giraud *et al.* 2013) (\*)
- **Mistol Paso** 28°40'S-62°54'W Santiago del Estero (Nores *et al.* 1991)
- **Mitre – El 45** 29°26'S-63°21'W Santiago del Estero (Quiroga *et al.* 2016)
- **Mocoretá** 29°55'58" S-58°18'24" W Corrientes (Blanco y López-Lanús 2008)
- **Molinos (Ruta 40)** 25°36'S-66°23'W (2220 msnm) Salta (Capllonch *et al.* 2020)
- **Monte (de sierras y Bolsones)** 29°11'S-66°48' W (800-1100 msnm) La Rioja (Bodrati y Ferrari 2014)
- **Monte Alto** 23°38'S-64°57'W (1790 msnm) Jujuy (Camperi *et al.* 2012)
- **Monte Comán** 34° 36' S-67° 54' W Mendoza (Darrieu 2014)
- **Monte Grande** 34°49'S-58°29'W Buenos Aires (Contreras *et al.* 2019)
- **Monte León** 50°12'13"S-68 56'56"W (247 msnm) Santa cruz (Paiaro *et al.* 2017)
- **Monte Loayza** 47°05'S-66°09'W Santa Cruz (Yorio *et al.* 1998)
- **Monte Pisis (camino a...)** 27°38'S-68°10'W Catamarca (Salvador *et al.* 2016 b)
- **Monte Quemado** 25°48'S-62°52'W Santiago del Estero (Nores *et al.* 1991)
- **Monte Redondo** 28°34'S-64°10'W Santiago del Estero (Nores *et al.* 1991)
- **Monte Rico** 24°27'S-65°10'W (1320 msnm) Jujuy (Camperi *et al.* 2012)
- **Monte Vera (2,8 km N)** 31°29'25"S-60°42'02"W Santa Fe (Lorenzón *et al.* 2016)
- **Monteagudo** 27°31'S-65°17'W Tucumán (Capllonch *et al.* 2008); 27°30'S-65°16'W Chaco (370 msnm) (Capllonch 2020) (\*)
- **Montecarlo** 26°34'S-54°47'W Misiones (Bodrati *et al.* 2006) (\*)
- **Montelauquen** 38° 00'38"S-63°19'23"W Buenos Aires (De Lucca y Morici 2012)
- **Monteros** 27°10'S-65°29'W Tucumán (Ortiz y Capllonch 2007) (\*)
- **Monterrico** 24°26'S-65°10'W Jujuy (Jordan *et al.* 2013)
- **Montiel** 30°32'S-59°08'W Entre Ríos (De la Peña 2012)
- **Monumento Canota (RNPV)** 32°36'40.80"S-68° 54' 53.29" W Mendoza (Pérez 2012)
- **Monumento Natural Provincial Castillos de Pincheira (MNPCP)** ca. 35° 28' S-69° 35' W Mendoza (Darrieu 2014)

- **Monumento Natural Puente del Inca (MNPI) (PPA)** 32° 49'S-69° 54'W Mendoza (Ferrer *et al.* 2013); (Ferrer *et al.* 2014); 32° 49' S-69° 55' W (Darrieu 2014); (2711 msnm) Mendoza (Ferrer 2016)
- **Morá Cué** 28°25'32" S-56°13'22" W Corrientes (Blanco y López-Lanús 2008)
- **Moreira** 31°07'S-58°35'W Entre Ríos (De la Peña 2012)
- **Morrison** 32° 35'S- 62° 50'W Córdoba (Salvador 2012)
- **Morteros** 30°42'38" S-62°00'25" W Córdoba (Contreras *et al.* 2019)

## N

- **Naicó** 6°50'30.43" S-64°24'16.55" W La Pampa (Liébana *et al.* 2020) (\*)
- **Necochea** 38°34'S-58°44'W Buenos Aires (Piloni 2015) 38°15'S-58°15'W (Contreras *et al.* 2019) (\*)
- **Neuquén (Capital)** 38°57'S-68°02'W (264 msnm) Neuquén (Bianchini 2016 a); 38°58'S-68°04'W (265 msnm) (Veiga y Bianchini 2017); 38°57'S-68°03'W (272 msnm) (Arenas 2018) (\*)
- **Nevado de Chañi** 24°05'S-65°46'W (3120 msnm) Jujuy (Camperi *et al.* 2012)
- **Nogoyá** 32°24'S-59°49'W Entre Ríos (De la Peña 2012) (\*)
- **Nono** 31°46'S- 64°59'W Córdoba (Salvador 2016) (\*)
- **Nueva California** 32° 45' S-68° 20' W Mendoza (Darrieu 2014)
- **Nueva Coneta** 28° 35'S-65° 48'W Catamarca (Barrionuevo *et al.* 2009)
- **Nueva Esperanza** 26°12'S-64°14'W Santiago del Estero (Capllonch y Lobo Allende 2013); 26°12'S-64°16'W (Nores *et al.* 1991)
- **Nueva Pompeya** 24°55'S, 61°28'W Chaco (Faegre y Berkunsky 2014)
- **Nueve (9) de Julio** 26°24'S-54°59'W Misiones (Bodrati y Salvador 2013b)

## O

- **O'Higgins** 34°35'S-60°42'W Buenos Aires (Contreras *et al.* 2019)
- **Oberá** 27°28'S-55°07'W Misiones (Areta y Bodrati 2010) (\*)
- **Ocloyas** 23°55'S-65°12'W Jujuy (Nores y Yzurieta 1994); (Camperi *et al.* 2012)
- **Oeste de la Patria** 31°25'S-65°40'W Córdoba (Areta *et al.* 2012a)
- **Ojo de Agua (Sierras de Ambargasta)** 29°27'S-63°58'W Santiago del Estero (Quiroga *et al.* 2016)
- **Ojo de Agua ca.** 24°08'S-64°14'W (650 msnm) Jujuy (Camperi *et al.* 2012)
- **Olacapato Chico** 24°08'37" S-66°42'59" W (4067.3 msnm) Salta (Josens *et al.* 2017)
- **Olpas (poblado)** 30°48'S-66°14' W (900-1000 msnm) La Rioja (Bodrati y Ferrari 2014)
- **Olta** 30°37'S-66°16' W (1790 msnm) La Rioja (Bodrati y Ferrari 2014)
- **Orán** 23°22'S-64°09'W Salta (Capllonch 1997); 22°45'S-64°22'W (Ortiz y Capllonch 2007); 23°08'S-64°19'W (Capllonch *et al.* 2008)
- **Oriente** 38.73°S-60.62°W Buenos Aires (Pedrana *et al.* 2015)
- **Otamendi** 34°13'S-58°53'W Buenos Aires (Salvador y Di Giacomo 2014)
- **Otumpa** 27°19'S-62°13'W Santiago del Estero (Nores *et al.* 1991); 25°42'S 54°22'W (Bodrati y Cockle 2017); 25°33'S- 54°17'W (Bodrati y Cockle 2018); 24°42'S-64°38'W (Contreras *et al.* 2019)



## P

- **Pájaro Blanco (arrocera)** 29°46'14,33" S-59°48'30,61" W Santa Fe (Blanco y López-Lanús 2008) (\*)
- **Palma Sola** 23°54'S-64°17'W (578 msnm) Jujuy (Krauczuk *et al.* 2017) (\*)
- **Palmar Largo** 23°07'S-62°02'W Formosa (Jordan *et al.* 2013)
- **Palмира** 33°03'S-68°34' W Mendoza (Darrieu y Segura 2015)
- **Palos Blancos** 23°54'S-64°50'W (440 msnm) Jujuy (Camperi *et al.* 2012)
- **Palpalá** 24°15'S-65°12'W (1060 msnm) Jujuy (Camperi *et al.* 2012)
- **Pampa de Achala** 31°35'S-64°50'W Córdoba (Nores y Yzurieta 1994)
- **Pampa de Achala** 31°41'S-64°52'W Córdoba (Salvador y Di Giacomo 2014) (\*)
- **Pampa de Canota (RNV)** 32° 39' S-69° 07' W Mendoza (Darrieu 2014); 32°37'26"S-69°8'1" (Pérez 2018)
- **Pampa de Fernández (PNLP)** 42°05'38"S-71°39'09"W (230 msnm) Chubut (Bodrati y Cockle 2012)
- **Pampa de la Leña** ca. 32° 40' S-69° 50' W Mendoza (Darrieu 2014) (\*)
- **Pampa de las Carrera** 33° 05,094'S-69° 17,356' W Mendoza (Martínez *et al.* 2013)
- **Pampa de los Guanacos** 26°14'S-61°51'W Santiago del Estero (Nores *et al.* 1991)
- **Pampa del Leñero** ca. 32° 20' S-69° 30' W Mendoza (Darrieu 2014)
- **Pampa del Toro (PNNH)** 41°31'19"S-71°27'50"W (505 msnm) Río Negro (Bodrati y Cockle 2012)
- **Pampa Leoncito** 31°47'11.5"S-69°28'04.5"W San Juan (Fava *et al.* 2012a)
- **Pampa Linda (PNNH) (entre expuente colgante y Saltillo de Las Nalcas)** Río Negro (871 msnm); 41°13'58"S-71°46'31"W (900 msnm) (Bodrati y Cockle 2012)
- **Pampa Mayo** 27°37'00"S-64°00'43"W (165 msnm) Santiago del Estero (Quiroga *et al.* 2020)
- **Pampa Verde** 26°16'S-59°58'W Chaco (Areta *et al.* 2014)
- **Pampa Verdún** 46°36'51"S-69°36'16"W (359 msnm) Santa cruz (Paiaro *et al.* 2017)
- **Pampichuela** 23°33'S-65°02'W (2080 msnm) Jujuy (Camperi *et al.* 2012)
- **Pampita** 33°26'S-67°17' W (Darrieu y Segura 2015)
- **Panqueua** 32° 50' S-68° 50' W Mendoza (Darrieu 2014)
- **Pantanos del Palmar** ca. 24°05'S-64°35'W Jujuy (Camperi *et al.* 2012)
- **Paños** ca. 24°15'S-65°20'W (1500 msnm) Jujuy (Camperi *et al.* 2012)
- **Parada Km 955** 29°32'S-64°55'W Santiago del Estero (Nores *et al.* 1991)
- 26°47'S-65°20' W (930 msnm) (Fanjul y Echevarria 2015); 26°43'S-65°33' W (700 msnm) (Ortiz *et al.* 2018)
- **Paraje Abra de Lizoite** 24°26'12"S - 66°14'20" W (4200 msnm) Salta (Cuñado *et al.* 2012)
- **Paraje Corral del Negro** 30°37'S-66°16' W (1790 msnm) La Rioja (Bodrati y Ferrari 2014)
- **Paraje La Araña** 36°42'53,68"S-64°32'14,75"W La Pampa (Rebollo *et al.* 2013) (\*)
- **Paraje La Jobjoba RP 13** 23°46'S-63°42'W Salta (Areta *et al.* 2014)
- **Paraje La Laguna** ca. 36° 09' S-68° 18' W Mendoza (Darrieu 2014)
- **Paraje María Soledad** 25°49'S-54°01'W (Bodrati y Cockle 2018)
- **Paraje Ñandhy Verá** 26°15'S-58°38'W Formosa (Capllonch y Zelaya 2006)
- **Paraje Ojo del Lagarto** 30°37'S-66°16' W (1790 msnm) La Rioja (Bodrati y Ferrari 2014)

- **Paraje Piñeiro (Ruta 22)** 26°35'S-53°56'W (570 msnm) Misiones (Bodrati y Cockle 2012); 26°33'S-53°53'W (Bodrati y Cockle 2018)
- **Paraje Soto** 35°38'S-59°41'W Buenos Aires (Roda y Danti 2015)
- **Paraje Tambero (PPCY)** 26°52'W-54°13'W (460 msnm) Misiones (Bodrati y Cockle 2012); 26°51'S-54°13'W (Bodrati y Baigorria 2013)
- **Paramillo** ca. 32°35'S-69°20' W Mendoza (Darrieu y Segura 2015); (laguna en ACRE, RP N°33) 32° 50' 16.354" S-68° 32' 26.758" W (Montero 2019 a)
- **Paraná (RNPVC)** 42°59'S-64°07'W Chubut (García-Peña *et al.* 2008)
- **Paraná** 31°44'S-60°32'W Entre Ríos (Capllonch *et al.* 2008); 31°44'S-60°42'W (De la Peña 2012) (\*)
- **Paraná, Aeropuerto civil y militar** 31°48'30"S-60°29'12"W Entre Ríos (Bucher y Beltzer 1997)
- **Parque Nacional El Rey (PNER)** 24°42'S- 64°38'W Salta (900 msnm) (Capllonch *et al.* 2014)
- **Parque Alberti** 34°55'19.82"S-57°58'51.73"W Buenos Aires (Volpe y Aramburú 2011)
- **Parque Biblioteca de la Constitución** 31°40'12" S-60°42'54"W Santa Fe (Duran *et al.* 2018)
- **Parque Biológico Sierra de San Javier (PBSSJ)** 26°30'S-65°15'W Tucumán (Capllonch 1997); 24°47'S-65°22'W (Scolo *et al.* 2010); 26°48'S-65°36'W (1200 msnm) (Capllonch 2020); 26°47'S-65°22'W (1123 msnm) (Capllonch 2020)
- **Parque Cochuna** 27°18'S-65°55'W Tucumán (1000 msnm) (Capllonch 2020)
- **Parque Central** 38°57'S-68°03'W; 38°56'S-68°03'W (302 msnm) Neuquén (Bianchini y Arenas 2018)
- **Parque de Mayo** 31°31'59"S-68°32'26"W San Juan (Ortiz *et al.* 2018b)
- **Parque Ecológico Municipal (PEM)** 34° 51' S-58° 04' W Buenos Aires (Segura *et al.* 2020)
- **Parque Escolar Enrique Berduc (PEEB)** (31°40'S-60°20'W Entre Ríos (Fandiño *et al.* 2010) 31°43'33"S-60°31'12" (Contreras *et al.* 2019)
- **Parque General San Martín** 32° 53' S-68° 49' W Mendoza (Darrieu 2014)
- **Parque Guasamayo** 30°46'S 66°29' W (700-800 msnm) La Rioja (Bodrati y Ferrari 2014)
- **Parque Municipal Libres del Sur (PMLS)** 36°19'19,27"S-57°41'41,92"W Buenos Aires (Piloni 2015) (\*)
- **Parque Nacional Baritú (PNB)** 22°35'S-64°38'W Salta (Capllonch y Zelaya 2006); 22°34'S-64°48'W (Salvador y Di Giacomo 2014); 22°33'45,54"S-64°45'7,873"W Salta (Díaz *et al.* 2019) (\*)
- **Parque Nacional Calilegua (PNC)** 23°42'S-64°48'W Jujuy (Capllonch y Zelaya 2006); 23°48'S-64°47'W (Capllonch *et al.* 2018); 23°45'S-64°51'W (Salvador *et al.* 2014); 23°45'S-64°51'W (Pagano *et al.* 2016) (\*)
- **Parque Nacional Campo de los Alisos (PNCA)** 27°20'S-65°46'W (1044 msnm) Tucumán (Fanjul y Echevarria 2015)
- **Parque Nacional Chaco (PNCH)** 26°30'S-59°30'W Chaco (Capllonch y Zelaya 2006) 26°48'S-59°36'W (Salvador y Bodrati 2013); 26°48'S-59°36'W (Salvador *et al.* 2014), (Bodrati *et al.* 2015), (Bodrati y Cockle 2017); (80 msnm) (Salvador y Bodrati 2017); 26°49'S-59°37'W (82 msnm) (Bodrati *et al.* 2016); (Bodrati 2019), 26°48'S-59°36'W (Montellano *et al.* 2018) (\*)
- **Parque Nacional El Rey (PNR)** 24°30'S-64°30'W Salta (Capllonch 1997); 24°42'S-64°38'W (Capllonch y Zelaya 2006); (Capllonch *et al.* 2008), (Scolo *et al.* 2010); 24°42'S-64°38'W (650 msnm) Salta (Capllonch 2020) (\*)

- **Paso de La Cruz (43 Km E Lumbreras)** 25°02'S -64°34'W Salta (Capllonch 1997)
- **Piedra Tendida** 26°40'S-64°07'W Tucumán (Capllonch 1997)
- **Piedras Coloradas (R- N° 307)** 27°05'S-65°39'W (750 msnm) Tucumán (Capllonch 1997)
- **Piquirenda Viejo** 22°20'S-63°47'W Salta (Capllonch 1997)
- **Popelca (arrocera)** 30°23'36" S-59°30'25" W Entre Ríos (Blanco y López-Lanús 2008)
- **Pozo Hondo** 27°11'S-64°30'W Santiago del Estero (Nores *et al.* 1991); 27°10'S-64°30'W (Capllonch *et al.* 2008); 27°10'S-64°30'W (Ortiz y Capllonch 2007); 27°04'S-64°28'W (280 msnm) (Capllonch 2020) (\*)
- **Puerto Eva Perón** 26°41'30"S- 58°39'37"W Chaco (Blanco y López-Lanús 2008)
- **Parque Nacional Copo (PNCO)** 25° 55' S-62° 05' W (160 msnm) (Derlindati y Caziani 2005); 26°00'S-62°15'W Santiago del Estero (Capllonch y Zelaya 2006); 25°57'S-62°04'W (Capllonch y Lobo Allende 2013) ; 25°52'S-62°07'W (215 msnm) (Ortiz *et al.* 2018) (\*)
- **Parque Nacional El Leoncito (PNEL)** 31°47'42"S-69°19'51"W a (2300 msnm) San Juan (Lucero 2012c) (\*)
- **Parque Nacional Iguazú (PNI)** 25°39'S-54°18'W Misiones (Bodrati y Baigorria. 2013); 25°45'S-54°46'W ((Baigorria y Foletto 2013); 25° 41'9" S-54°27'9" W (Cockle *et al.* 2016) ; 25°42'53,38"S-54°26'57,14"W (Moya 2020)
- **Parque Nacional Laguna Blanca (PNLB)** 39°02'S-70°23'W / 39°02'S-70°19'W (1283 msnm) / 39°03'S-70°20'W (1283 msnm) Neuquén (Bianchini 2016 a)
- **Parque Nacional Lanín (PNL)** 39°35'S-41°19'W (Chazarreta *et al.* 2012); 39°47'41" S-71°39'43" W (1220 msnm) Rivas-Fuenzalida *et al.* 2016) (\*)
- **Parque Nacional Lihue Calel (PNLC)** 38°00'S- 65°35'W La Pampa (Sarasola *et al.* 2000); 37°57'S-65°39'W (De Lucca 2018) (\*)
- **Parque Nacional Los Alerces (PNLA)** 42°50'S-71°52'W Chubut (Comisso 2012); 42°54'20"S-71°35'48"S- 42°48'30"S-71°37'43. 57"W (Rivas-Fuenzalida *et al.* 2016)
- **Parque Nacional Los Cardones (PNLCA)** 25°11'46"S-65°50'26" W (3070 msnm) Salta (Ortiz *et al.* 2010)
- **Parque Nacional Los Glaciares (PNLG)** (300 metros de Lago Argentino) 50°27'44.42"S-73°01'25.80"W Santa Cruz (Cerón y Capllonch 2016) (\*)
- **Parque Nacional Los Glaciares (PNLG)** 50°20'S-72°40'W Santa Cruz (Nores y Yzurieta 1994)
- **Parque Nacional Mburucuyá (PNM)** 28°01'S-58°01'W Corrientes (Capllonch y Zelaya 2006); 28°01'S-58°04'W (Baigorria y Foletto 2013) (\*)
- **Parque Nacional Nahuel Huapi (PNNH)** 40°53'S-71°30'W Río Negro (Capllonch *et al.* 2008); 41°15'S-71°16'W (1000-1500 msnm) (Ippi y Trejo 2003); (71°17'S-71°36'W error) (Chazarreta *et al.* 2012) /41°00'S-71°32'W (Motta *et al.* 2015) / 41°31'9.40"S-71°26'46.83"W41°21'5.18"S -71°36'0.85 W (Cerón y Capllonch 2016) (\*)
- **Parque Nacional Perito Moreno (PNPM)** 48°4'39"S-71°40'28" W Santa cruz (870 msnm) (Paiaro *et al.* 2017) (\*)
- **Parque Nacional Pre Delta (PNP-D)** 32°03'43"S-60°38'39"W (18 msnm) Entre Ríos (Ronchi- Virgolini *et al.* 2011) (\*)32°09'S-60°38'W (Contreras *et al.* 2019); 32°07'19,56"S-6°037'57,46"W (Quiroga y Iammertink 2017) (\*)
- **Parque Nacional Quebrada del Condorito (PNQC)** 31°40'S-64°41'W (1500msnm) Córdoba (Manzano-García *et al.* 2017)

- **Parque Nacional Río Pilcomayo (PNRP)** 25°04'S-58°07'W Formosa (Capllonch y Zelaya 2006); Salta (Capllonch *et al.* 2008); 24°59'S-58°19'W (Krauczuk *et al.* 2017); 25° 04'S 58° 09'W (Kohan *et al.* 2019) (\*)
- **Parque Nacional Serranía de San Luis (PSSL)** 22°40'S-57°21'W San Luis (Pagano *et al.* 2013)
- **Parque Nacional Sierra de las Quijadas (PNSLQ)** 32°29'S-67°00'W San Luis (Areta *et al.* 2012a)
- **Parque Natural Municipal Monte Seguí (PNMMS)** 26°48'22. 7''S-55°01'40. 65''W Misiones (Martínez Gamba 2014)
- **Parque Natural Provincial Ischigualasto (PNPI)** 30°09'50''S-67°50'33''W San Juan (Cailly-Arnulphi *et al.* 2013)
- **Parque Natural Provincial Presidente Sarmiento (PNPPS)** 31°32'53.6892''S-68°42'59.3928''W San Juan (Montero 2019 b)
- **Parque Natural Valle Fértil (PNVF)** 30°39S-67°30'W (923 msnm) San Juan (Fava *et al.* 2013)
- **Parque Provincial Aconcagua (PPA)** 32° 36' S-70° 01' W Mendoza (Darrieu 2014); 32°51'S-69°45'W 2400 msnm (Ferrer 2015); 32° 49'S - 69° 56'W (Ferrer 2016) (\*)
- **Parque Provincial Araucaria (PPAR)** 26°38'S-54°07'W Misiones (Areta y Bodrati 2010) (Bodrati y Salvador 2013b); (Bodrati y Cockle 2017) (Cockle y Bodrati 2017); 26°38'S-54°06'W (Pagano y Bodrati 2017a); 26°37'S, 54°06'W (Bodrati y Cockle 2018) (\*)
- **Parque Provincial Caá-Yarí (PPCY)** 26°52'S-54°14'W / 26°52'S 54°13'W Misiones (Areta y Bodrati 2010) (Bodrati y Baigorria 2013) (Cockle y Bodrati 2017); 26°52'S 54°13'W (Bodrati y Cockle 2017); 26°52'S-54°14'W (Bodrati y Cockle 2018)
- **Parque Provincial Cañadón de Profundidad (PPCP)** 27°33'29.02''S-55°42'35.91''W Misiones (Franzoy y Kraiczuk 2018)
- **Parque Provincial Cañadón de Profundidad (PPCP)** 27°33'30''S-55°42'33''W Misiones (Wioneczak *et al.* 2017); 27°33'29.02''S-55°42'35.91''W (Franzoy y Kraiczuk 2018)
- **Parque Provincial Copo PPC** 25°55'20,88''S-62°12'30,60''W Santiago del Estero (Coria *et al.* 2013) (\*)
- **Parque Provincial Cruce Caballero (PPCC) / Parque Provincial Moconá (PPM)** 27° 09'9''S-53° 54'9'' W Misiones (Cockle *et al.* 2016)
- **Parque Provincial Cruce Caballero (PPCC)** 26°35'S-53°59'W Misiones (Nores y Yzurieta 1994); 26°31'S-53°58'W (550-600 msnm) (Bodrati y Cockle 2006) / (Areta y Bodrati 2010) / (Bodrati y Cockle 2017); (Bodrati y Baigorria 2013); (Bodrati y Cockle 2018); 26°31'S-53°59'W (660 msnm) (Bodrati y Cockle 2012) / 26°31'S-54°00'W (550-600 msnm) (Bodrati y Cockle 2013), (Bodrati *et al.* 2015), 26°38'S-54°07'W (Bodrati y Salvador 2013b) (550-600 msnm) (Salvador y Bodrati 2014) (Wioneczak *et al.* 2017); 26°30'46''S-53°59'35''W; 26°31'17''S-53°59'24''W; 26°31'01''S- 53°59'26''W; 26°31'18''S-53°59'00''W (Bodrati *et al.* 2015) (\*) (Bodrati y Di Sallo 2016) (\*) 26°31'S-54°00'W (550-600 msnm) (Di Sallo y Bodrati 2015) (Bodrati y Di Sallo 2016) (Di Sallo *et al.* 2016); 26° 31'9'' S-53° 59'9'' W (Cockle *et al.* 2016); 26°31'S-53°59'W; 26°31'S 53°58'W (Bodrati y Salvador 2013a,b); (Cockle y Bodrati 2017); (Bodrati y Salvador 2015b); (Bodrati y Cockle 2018) (Bodrati y Di Sallo 2018); 26°28'S-53°58'W (550 msnm) (Capllonch *et al.* 2018); 26°83'10''S-53°85'90''W (Bodrati *et al.* 2018);; 26°33'S-53°56'W (Pagano y Bodrati 2017a); 26°31'S-54°00'W (550-600 msnm) (Di Sallo *et al.* 2017) 26°31'S-53°58'W (Cockle 2010)

- **Parque Provincial de la Sierra Ing. Raúl M. Crovetto (PPSRC)**  
27°44'29.46"S-55°34'24.74"W Misiones (Franzoy y Kraiczuk 2018)
- **Parque Provincial de la Sierra Ing. Raúl M. Crovetto (PPSRC)**  
27°44'29.46"S-55°34'24.74"W Misiones (Franzoy y Kraiczuk 2018)
- **Parque Provincial El Piñalito (PPEP)** 26°27'S-53°45'W Misiones (Bodrati *et al.* 2006);  
26°25'S-53°49'W (Bodrati y Cockle 2018) 26°26'58.91"S-53°50'14.45"W Misiones  
(Franzoy y Kraiczuk 2018) (\*)
- **Parque Provincial El Tromen (PPET)** 37°06'S-70°05'W (2150 msnm) Neuquén  
(Bianchini 2016 a)
- **Parque Provincial Ernesto Torquinst (PPET)** entre 38°00'-38°07'S-61°52'-62°03'W  
Buenos Aires (Cozzani *et al.* 2008)
- **Parque Provincial Esmeralda (PPE)** 26°53'S-53°53'W Misiones (Bodrati *et al.* 2006) /  
(300-500 msnm) (Bodrati y Cockle 2006b); 26°54'S-53°53'W (Bodrati y Cockle 2012);  
(Bodrati y Baigorria 2013) (Bodrati y Cockle 2018) (\*)
- **Parque Provincial Horacio Foerster (PPHF)** 25°49'S-53°51'W (Bodrati y Baigorria  
2013); 25°05'S-53°51'W (Baigorria y Foletto 2013)
- **Parque Provincial Ischigualasto (PPI)** 30°13'30.70"S-67°42'21.41"W (1.263 msnm)  
San Juan (Martinez *et al.* 2019) (\*)
- **Parque Provincial Loro Hablador (PPLH) (antes Reserva Provincial)**  
25°48'00"S-61°70'00"W (170 msnm) Chaco (Berkunsky *et al.* 2011) (\*)
- **Parque Provincial Moconá (PPM)** 27°09'S-53°54'W (320 msnm) Misiones (Areta y  
Bodrati 2010) (Bodrati y Cockle 2012); (Bodrati y Baigorria 2013); (Bodrati y Cockle  
2018); 27°09'1.37"S-53°53'48.73"W (Franzoy y Kraiczuk 2018) (\*)
- **Parque Provincial Pampa del Indio (PPPI)** 26°16'S -59°58'W (116 msnm) Chaco  
(Bodrati *et al.* 2016), (Bodrati y Cockle 2017); 26°02'S-59°55'W (Montellano *et al.*  
2018); 26°03'S-59°55'W (Contreras *et al.* 2019) (\*)
- **Parque Provincial Potrero de Yala (PPPY)** 24°06'54"S-65°28'36" (2043 msnm) Jujuy  
(Quiroga *et al.* 2020) (\*)
- **Parque Provincial Presidente Sarmiento (PPPS)** 31°30'04,13"S-68°41'02,62"W (763  
msnm) San Juan (Lucero 2014b); 31°32'54"S-68°42'25"W (744,1 msnm) (Ortiz *et al.*  
2018a)
- **Parque Provincial Salto Encantado del Valle del Arroyo Cuñá Pirú  
(PPSEVACP)** 27°03'32.97"S-54°50'10.28"W Misiones (Franzoy y Kraiczuk 2018)  
27°03'S-54°49'W(Bodrati y Cockle 2018); 27°28'S-54°40'W (240-275 msnm) (Jordan *et al.*  
2013) (\*)
- **Parque Provincial Urugua-í (PPU)** rincón SW 26°10'S-53°57'W Misiones (Bodrati  
*et al.* 2006) (Areta y Bodrati 2010) /26°53'S-53°53'W (350-600 msnm) Seccional 101  
25°49'S-54°01'W (350 msnm) / Seccional Uruzú 25°52'S-54°11'W (250msnm) (Bodrati  
y Cockle 2006b) / (Areta y Bodrati 2010); Secc. 101 25°49'S, 54°01'W (Bodrati y Cockle  
2018) (Bodrati y Baigorria. 2013); 26°10'S-53°57'W SW (Bodrati y Cockle 2018);  
25°52'S-54°11'W (Bodrati y Baigorria. 2013) (\*)
- **Parque Provincial Volcán Tupungato (PPVT)** 33° 21' S-69° 43' W Mendoza (Darrieu 2014)
- **Parque Sarmiento** 34°33'32.61"S-58°29'53.72"W C.A.B.A. (Borsellino 2012);  
34°33'S-58°29'W (Borsellino 2019) )
- **Parque Sierra San Javier** 26°46'27"S-65°21'04"(1160 msnmTucumán (Quiroga *et al.*  
2020)

- **Parque Tres de Febrero** 34°33'S-58°26'W CABA ( Pagano y Chiale 2016b)
- **Pasaje Drake** 55°61'S-42°72'W Tierra del Fuego (Raya Rey *et al.* 2014)**Paca Tala** 30°38'S-66°26' W (950 msnm) La Rioja (Bodrati y Ferrari 2014)
- **Paseo del Bosque (La Plata)** 34°54'S-57°56'W Buenos Aires (Pagano *et al.* 2017)
- **Paso Cardenal Samoré (PNNH)** 40°43'10"S- 71°56'2 1.25"W Neuquén (Rivas-Fuenzalida *et al.* 2016)
- **Paso Carirriñe** 39°47'41"S-71°39'43"W (1220 msnm) Neuquen (Rivas-Fuenzalida *et al.* 2016)
- **Paso de la Cina** 29°49'S-62°48'W Santiago del Estero (Nores *et al.* 1991); 29°47'S-62°48'W (71 msnm) (Salvador y Bodrati 2017)
- **Paso de los Indios** 38°32'S-69°24'W (597 msnm) Neuquén (Bianchini 2016 a) (\*)
- **Paso de los Ocares (sobre Río Utis)** 29°26'S-63°21'W (290 msnm) Santiago del Estero (Ortiz *et al.* 2018); (Capllonch *et al.* 2018)
- **Paso de Uspallata** 50° S-70° 05' W Mendoza (Darrieu 2014)
- **Paso del Paramillo** 32° 31' S-69° 07' W Mendoza (Darrieu 2014)
- **Paso El Quebracho** 30°59'S-59°40'W Entre Ríos (De la Peña 2012)
- **Paso Internacional Tromen (PNL)** 39°36'25"S-71°23'40"W (950 msnm) Neuquén (Bodrati y Cockle 2012)
- **Paso Pehuenche** 35° 59' S-70° 24' W Mendoza (Darrieu 2014) (\*)
- **Paso Puyehue** 40°43'33.54"S-71°55'40.80"W (1175 msnm) Neuquén (Ojeda 2016)
- **Paso Telégrafo** 30°18'S-59°29'W Entre Ríos (De la Peña 2012)
- **Pasto Ventura** 26°41'27"S-67°10'46"W (3829.7 msnm) Catamarca (Josens *et al.* 2017)
- **Pastos Grandes** 24°27'51"S-66°40'27"W (3947,8 msnm) Salta (Josens *et al.* 2017)
- **Patquia** 30°00'59,88"S-67°57'59,30"W (470 msnm) La Rioja (Contreras *et al.* 2019) (\*)
- **Pedernal** 31°40'S-58°14'W Entre Ríos (De la Peña 2012)
- **Pedernal** 31°59'19"S-68°44'20"W San Juan (Lucero 2012 f)
- **Pedregal** 32°51'S-68°39' W Mendoza (Darrieu y Segura 2015)
- **Pedro Funes** 33°15'S-63°17'W Córdoba (Salvador y Di Giacomo 2014)
- **Pedro Luro** 39°30'S- 62°41'W Buenos Aires (Salvador 2016)
- **Pellegrini** 26°12'S-64°14'W Santiago del Estero (Quiroga *et al.* 2016)
- **Península Andresito** 25°31'S-54°08'W Misiones (Bodrati *et al.* 2012); 25°30'S-54°07'W (Bodrati y Cockle 2018)
- **Península Betbeder** 44°31'S-65°17'W Chubut (Yorio *et al.* 1998)
- **Península Lanaud** 45°03'S-65°35'W Chubut (Yorio *et al.* 1998)
- **Península López (RPIE)** 54°53'S-64°38'W Isla de los Estados (Petracci *et al.* 2016) (\*)
- **Península Ruca-Co del Lago Pellegrini** 38°41'40.61"S-68°01'35.41"W (274 msnm) Río Negro (Bianchin y Arenas 2013a); 38°43'18"S-68°02'28"W (282 msnm), 38°42'28"S-68°01'50"W (273kl msnm), (Bianchini 2016 a) (\*)
- **Penitentes** 32°50'S - 69°49'W (2580 msnm) Mendoza (Ferrer 2016)
- **Peña Alta ca.** 23°35'S-64°54'W Jujuy (Camperi *et al.* 2012)
- **Perdices** 33°18'S-58°14'W Entre Ríos (De la Peña 2012); 33°18'S-58°42'W (La Grotteria 2013, 2015)
- **Perdriel** 33° 05' S-68° 53' W Mendoza (Darrieu 2014)
- **Perico** 24°23'S- 65°06'W (800 msnm) Jujuy (Colina *et al.* 2015) (\*)
- **Pesquería Diamantina** 33°16'S-58°28'W (De la Peña 2012)
- **Pichanal (13 km al E)** 23°20'56,78"S-64°05'11,71"W Salta (Paulini *et al.* 2015) (\*)

- **Pichanal** 23°19'S-64°13'W Salta (Salvador y Di Giacomo 2014) (\*)
- **Pichi Ciego** 33° 35' S-68° 04' W Mendoza (Darrieu 2014)
- **Pico Truncado** 46.80°S-67.96°W Santa Cruz (Pedrana *et al.* 2015)
- **Picún Leufú** 39°31'S-69°17'W (386 msnm) Neuquén (Bianchini 2016 a)
- **Pie de la Cuesta** 24°16'S-64°19'W (700 msnm) Jujuy (Camperi *et al.* 2012)
- **Piedra Blanca** 32°19'01,98"S-65°02'45,16"W San Luis (Rodríguez 2012)
- **Piedra Marina (balneario) (R, M-J)** 38,1036 S-57,5619 W Buenos Aires (Paz *et al.* 2019)
- **Piedra Tendida** 26°30'S-64°52'W Tucumán (Capllonch *et al.* 2008); 26°26'S-64°54'W (700 msnm) (Capllonch *et al.* 2018); (750 msnm) (Ortiz *et al.* 2018); 26°27'46"S-64°54'35"W (779 msnm) (Quiroga *et al.* 2020) (\*)
- **Piedras Coloradas** 27°03'S-65°40'W Tucumán (Capllonch *et al.* 2008); 26°57'S-65°39'W (750 msnm) (Capllonch *et al.* 2018) (\*)
- **Pieres** 38°24'08"S-58°40'07"W Buenos Aires (Leveau *et al.* 2006)
- **Piletas de Santa Ana** 29°22'S- 63°28'W Santiago del Estero (Capllonch *et al.* 2015)
- **Pinar de Festa** 41°07'S-71°23'W (815 msnm) Río Negro (Bianchini y Arenas 2018)
- **Pinar de Velárdez (PBSSJ)** 26°43'S-65°22'W (1600 msnm) Tucumán (Capllonch *et al.* 2014)
- **Pintascayo (El Crestón S.A.)** 22°53'S-64°33'W (640 msnm) Salta (Rivera y Politi 2015)
- **Piñal Seco** 26°50'S-53°42'W Misiones (Nores y Yzurieta 1994)
- **Piñalito Norte** 26°07'S-53°54'W Misiones (Areta y Bodrati 2010)
- **Pipinas (7 km S)** 35°33'S-55°23'W Buenos Aires (Pagano *et al.* 2017)
- **Piquirenda Viejo** 22°21'S-63°50'W Salta (Capllonch *et al.* 2008); (Capllonch y Zelaya 2006) (\*)
- **Pirané** 25°43'S-59°07'W Formosa (Ordano *et al.* 1999); 25°60'S-59°20'W Formosa (Capllonch y Zelaya 2006) (\*)
- **Planta Caimancito** 23°48'S-64°47'W (338 msnm) Jujuy (Ortiz *et al.* 2018) (\*)
- **Planta de YPF (8, 6 km de Monteagudo)** 27°31'S-65°17'W Tucumán (Capllonch y Zelaya 2006)
- **Planta Educativa (CEF) (PNLP)** 42°05'31"S-71°38'03"W (210 msnm) Chubut (Bodrati y Cockle 2012)
- **Plataforma Continental Argentina** 38°47'S-55°44'W / 38°46'S-55°44'W / 38°39'S-55°41'W / 39°03'S- 55°52'W / 39°02'S-55°53'W / 39°00'S-55°53'W / 39°04'S-55°51'W / 36°26'S-54°09'W / 44°20'S- 61°15'W / 43°49'S-59°46'W / 43°39'S-59°41'W / 43°34'S-59°33'W / 43°27'S-59°40'W / 42°01'S- 58°33'W / 34°32'S-52°25'W / 42°06'S-58°15'W Océano Atlántico 42°38'01"S-64°13'28"W Chubut (Musmeci *et al.* 2015)
- **Playa Ancha** 22°07'S-63°46'W Salta (Nores y Yzurieta 1994)
- **Playa Colonia (RPLL playa)** 35°30'09,5"S-69°09'41,9"W Mendoza (Sosa y Martín 2012)
- **Playa Fracasso (RNPVC)** 42°25'S-64°07'W Chubut (García-Peña *et al.* 2008) 42°25'S-64°04'W (Hernández *et al.* 2008) (\*)
- **Playa Grande en Mar del Plata** 38.0297 S / 57.5325 W Buenos Aires (Paz *et al.* 2019) (\*)
- **Playa La Pastosa** 42°50'S-63°59'W Chubut (Yorio *et al.* 1998) (\*)
- **Playa Larga (RP 307)** 27°03'S-65°41'W Tucumán (Capllonch *et al.* 2008) (Capllonch y Zelaya 2006); 27°03'S-65°40'W (900 msnm) 27°03'S-65°40'W ; (780 msnm) (Capllonch 2020) (\*)

- **Playa Real de los Andinos (RPLL)** 35°29'35.3"S- 69°10'09.9"W Mendoza (Sosa y Martín 2012)
- **Playa Real de los Jueces (RPLL)** 35°35'02.2"S-69°11'38.5"W Mendoza (Sosa y Martín 2012)
- **Playa Real del Biguá (RPLL)** 35°31'16.9"S-69°11'19.8"W Mendoza (Sosa y Martín 2012)
- **Playa Sarandí** 35°1'S-57°16'W Buenos Aires (Pagano *et al.* 2017)
- **Playa Tranquera (RPLL)** 35°38'07"S-69°10'10"W Mendoza (Sosa y Martín 2012)
- **Playa Unión** 43°21'S-65°03'W /46°00'S- 67°36'W Chubut-Santa Cruz (Agüero y Borboroglu 2013)
- **Playas Doradas (Sierra Grande)** 41°36'37.94"S- 65°21'02.09"W Río Negro 41°39'09.65"S -65°20'01.42"W; 41°36'25.01"S- 65°17'21.2"W; 41°43'34.15"S- 65°18'10.62"W (Petracci *et al.* 2018)
- **Plaza 25 de Mayo** 31°32'14"S-68°31'30"W San Juan (Ortiz *et al.* 2018)
- **Plaza Aberastain** 31°32'11"S-68°31'05"W San Juan (Ortiz *et al.* 2018b)
- **Plaza de los Desamparados** 31°31'39"S-68°33'59"W San Juan (Ortiz *et al.* 2018b)
- **Plaza España** 31°32'05"S-68°32'15"W San Juan (Ortiz *et al.* 2018b)
- **Plaza España de Mar del Plata** 37.9909 S / 57.5460 W Buenos Aires (Paz *et al.* 2019)
- **Plaza Gertrudis Funes** 31°32'04"S-68°31'04"W San Juan (Ortiz *et al.* 2018b)
- **Plaza Huíncul** 38°57'S-69°09'W (562 msnm) Neuquén (Bianchini 2016 a) (\*)
- **Plaza Laprida** 31°32'07"S-68°31'53"W San Juan (Ortiz *et al.* 2018b)
- **Plaza Rivadavia** 38°43'03.00"S-62°15'59.39"W Buenos Aires (Petracci *et al.* 2018 b) (\*)
- **Plazoleta Caseros** 32°54'10"S-68°50'45"W Mendoza (Ferrer 2018)
- **Plotier** 38°57'S-68°12'W (278 msnm) Neuquén (Bianchini y Arenas 2018)
- **Población Huenchupán (PNNH)** 41°31'19"S- 71°31'32"W (505 msnm) Río Negro (Bodrati y Cockle 2012)
- **Pomancillo Oeste** 28°18'S-65° 43'W Catamarca (Barrionuevo *et al.* 2009)
- **Posada de los Cóndores (=Santa Cruz)** 30°32'S-66°23' W (1300-1400 msnm) La Rioja (Bodrati y Ferrari 2014)
- **Posada Puerto Bemberg (PNI)** 25°55'S-54°37'W (130 msnm) (Bodrati y Cockle 2012) Misiones (Pagano y Bodrati 2017a), (Contreras *et al.* 2019) (\*)
- **Potreros** 26°19'S-65°29'W (850 msnm) Salta (Capllonch *et al.* 2014): 26°04'S-65°28'W (987 msnm) (Capllonch *et al.* 2015), (900-1000msnm) (Capllonch *et al.* 2018); 26°08'S-65°46'W (900 msnm) (Ortiz *et al.* 2018); 26°10'S-65°29'W (900 msnm) (Capllonch 2020) (\*)
- **Potreros** 32° 57' S-69° 11' W Mendoza (Darrieu 2014)
- **Potrero de las Tablas** 26°54'00"S-65°26'59"W (625 msnm) Tucumán (Quiroga *et al.* 2020)
- **Potreros (PNLP)** 42°05'27"S-71°36'34"W (205 msnm) Chubut (Bodrati y Cockle 2012)
- **Potrok Aike** 51°56 '1,5"S-70°23'59,4"W (200 msnm) Santa cruz (Paiaro *et al.* 2017)
- **Pozo Azul** 26°21'S-54°09'W Misiones (Bodrati *et al.* 2006)
- **Pozo con Carrizo** 32° 15' S-67° 48' W Mendoza (Darrieu 2014)
- **Pozo de Yerba Buena ca.** 23°42'S-65°03'W Jujuy (Camperi *et al.* 2012)
- **Pozo del Molle** 32°02'S-62°55'W Córdoba (Salvador y Di Giacomo 2014)
- **Pozo del Mortero** 24°24' 11.97"S-61°01'49.09"W Formosa (Paulini *et al.* 2015)
- **Pozo del Mulato** 23°22'S-64°12'W Salta (Nores y Yzurieta 1994)



- **Pozo del Tigre** 24°54'S-60°19'W Formosa (Nores y Yzurieta 1994) (\*)
- **Pozos de Carapacho ca.** 35°28'S-69°35' W Mendoza (Darrieu y Segura 2015)
- **Predio Olivari, Villa Olivari** 27°36'S-56°53'W (67 msnm) Corrientes (Krauczuk *et al.* 2017)
- **Presa Caracoles** 31° 31'14.42''S-68° 59'11.60''W (1012 msnm) San Juan (Bianchini y Arenas 2013b)
- **Presa El Chocón** 39°15'S-68°44'W (324 msnm) Neuquén (Bianchini y Arenas 2018)
- **Presa Pichi Picún Leufú** 40° 03'06.64''S -70° 02'01.57''W (481 msnm) Neuquén (Bianchin y Arenas 2013a)
- **Presa Urugua-í (#) (PNI)** 25°52'31''S-54°33'45'' W Misiones (Cowper Coles *et al.* 2012)
- **Presidencia de la Plaza (PNCH)** 26°48'S-59°36'W Chaco (Bodrati *et al.*2015)
- **Propiedad Avancini** 25°31'S-54°08'W Misiones (Areta y Bodrati 2010)
- **Propiedad María Magdalena** 26°14'S-54°36'W? Misiones (Areta y Bodrati 2010)
- (cruce calles Salta y Rivadavia) 23°44'50''S-65°29'56''W (2333 msnm) (Pagano 2017)
- **Playa Fracaso** 42°38,6'S-64°58,2'W Chubut (Fazio 2012)
- **Puán** 37°48'14''S-63° 02'15''W Buenos Aires (De Lucca y Morici 2012); 37°49'25''S, 63°56'64'' (Morici 2014) (\*)
- **Pucará (E de Hua Hum) (PNL)** 40°09'44''S-71°38'00''W (690 msnm) Neuquén (Bodrati y Cockle 2012)
- **Pucará de Tilcara ca.** 23°34'S-65°22'W Jujuy (Camperi *et al.* 2012)
- **Pueblo Brugo** 31°23'S-60°06'W Entre Ríos (Capllonch *et al.* 2008); 31°23'S-60°05'W (De la Peña 2012)
- **Pueblo Villa Nueva** 31°04'29.4''S-69°30'08.1''W San Juan (Fava *et al.* 2012a)
- **Puente Alto (PA)** 26°27'S-53°58'W (580 msnm) Misiones (Bodrati y Cockle 2012); (Bodrati y Cockle 2018)
- **Puente Barral (ayo. Saladillo)** 35°29'S-59°50'W Buenos Aires ( Roda y Danti 2015)
- **Puente del Inca (MNPPi)** 32°49'13''S y 69°55'20''W Mendoza (Spinuzza 2012); 32°49'S-69°54'W (2711 msnm) (Ferrer *et al.* 2013) (\*)
- **Puente Internacional** 31°20'S-57°59'W / 33°07'S-58°14'W Entre Ríos (De la Peña 2012)
- **Puerto Alegre (al W)** 29°25'S-67°56' W (1300 msnm) La Rioja (Bodrati y Ferrari 2014)
- **Puerto Algarrobo** 30°38'S-59°35'W Entre Ríos (De la Peña 2012)
- **Puerto Bemberg (RPB) (= Puerto Libertad) y Ayo. Urugua-í km 10** 25°54'S-54°36'W Misiones (Bodrati *et al.* 2006); (Bodrati y Cockle 2018); 25° 55'15'' S - 54° 34' 59'' W (Güller y Rodriguez Elias 2013) 25°55'S 54°37'W (Bodrati y Cockle 2017); 25°85'50''S-54°83'70''W (130 msnm) (Bodrati *et al.* 2018) (\*)
- **Puerto Campichuelo** 32°40'S-58°13'W Entre Ríos (De la Peña 2012) (\*)
- **Puerto Cuatrerros** 38°44'S-62°22'W Buenos Aires (Simonetti *et al.* 2013)
- **Puerto Esquina** 32°47'S-60°01'W Entre Ríos (De la Peña 2012) (\*)
- **Puerto fuvial de Puerto Iguazú (PNI)** 25°36'S-54°34'W / 25°35'S-54°34'W Misiones (Pagano y Bodrati 2017a) (\*)
- **Puerto Garapé** 27°35'S-56°21'W (75; 93 msnm) Corrientes (Krauczuk *et al.* 2017)
- **Puerto Iguazú (PNI)** Misiones (Pagano y Bodrati 2017a); 25°35'S-54°34'W (170 msnm) (Pagano *et al.* 2018); 25°39'S-54°32'W (Capovilla, 2019)
- **Puerto Júpiter** 27°02'S-56°34'W (75 msnm) Corrientes (Krauczuk *et al.* 2017)
- **Puerto Las Palmas** 27°03'S-58°37'W Chaco (Bodrati *et al.* 2012)

- **Puerto Libertad (RPB) (=Puerto Bemberg) y Ayo. Uruguay-í km 10** 25°54'S-54°36'W Misiones (Bodrati *et al.* 2006); 25° 55' 15" S - 54° 34' 59" W (Güller y Rodríguez Elias 2013)
- **Puerto Luján** 27°21'S-56°09'W Corrientes (Giraudó 1996) (\*)
- **Puerto Madryn** 42°47'S 65°01'W Chubut (Delhey y Fulvio Pérez 2013) (\*)
- **Puerto Ocampo** 28°55'S-59°11'W Santa Fe (Luna y Manassero 2013) (\*)
- **Puerto Piracuacito** 28°23'S-59°11'W Santa Fe (Luna y Manassero 2013); (38 msnm) (Areta *et al.* 2014) (\*)
- **Puerto Rico (2 km W) (PNMMS)** 26°48'22. 7"S-55° 01'40. 65"W Misiones (Martínez Gamba 2014) (\*)
- **Puerto Ruiz** 33°13'S-59°23'W Entre Ríos (De la Peña 2012)
- **Puerto San Juan** 38°28'S-59°28'W Entre Ríos (De la Peña 2012)
- **Puerto San Julián** 49°20'S- 67°45'W Santa Cruz (Salvador 2016) (\*)
- **Puerto Segundo** 25°59'S-54°38'W Misiones (Bodrati *et al.* 2006)
- **Puerto Vizcaíno** 27°29'S-57°01'W Corrientes (Capllonch y Zelaya 2006)
- **Puerto Yrú** 26°56'S-55°07'W Misiones (Areta y Bodrati 2010)
- **Puerto Valle** 27°36'S-56°23'W Corrientes (Giraudó 1996); 27°36'S-56°26'W; 27°35'S-56°26'W-27°35'S-56°27'W (75 y 67 msnm); (Krauczuk *et al.* 2017) (\*)
- **Puesto Guamparito** 32°49'S-69°02' W Mendoza (Darrieu y Segura 2015)
- **Puesto Chambón** 32°54'S-69°00' W Mendoza (Darrieu y Segura 2015)
- **Puesto Chañar** 32°23'S-68°31' W Mendoza (Darrieu y Segura 2015)
- **Puesto del Marqués** 22°32'S-65°41'W (3750 msnm) Jujuy (Camperi *et al.* 2012)
- **Puesto del Padre ca.** 24°11'S-65°04'W (1000 msnm) Jujuy (Camperi *et al.* 2012)
- **Puesto El Chara** 39°26'17"S- 62°04'53"W Buenos Aires (Leveau *et al.* 2006)
- **Puesto El Palmar** 23°40'45"S- 62°26'18"W (196 msnm) Salta (Maugeri y Drozd)
- **Puesto El Parlante (10 km SE RN 81 km 1658)** 23°47'3.4"S-62°5'11.6"W Formosa (Areta *et al.* 2014)
- **Puesto El Plátano** 35°57'55"S-57°27'11"W Buenos Aires (Leveau *et al.* 2006)
- **Puesto Higuerita** 33° 08' S-69° 10' W Mendoza (Darrieu 2014)
- **Puesto La Jarilla = Puesto Jarilla ca.** 33°15'S-69° 05' W Mendoza (Darrieu y Segura 2015)
- **Puesto Lima ca.** 32°52'S-68°52' W Mendoza (Darrieu y Segura 2015)
- **Puesto Payo** 24°02'S-65°16'W (1890 msnm) Jujuy (Camperi *et al.* 2012)
- **Puesto Puerto** 30°36'S-58°47'W Entre Ríos (De la Peña 2012)
- **Puesto Saladillo** 27°27'S-63°48'W Santiago del Estero (Nores *et al.* 1991)
- **Puesto Trintrica** 35° 19' S-68° 46' W Mendoza (Darrieu 2014)
- **Puesto Viejo** 23°58'S-64°34'W (740 msnm) Jujuy (Camperi *et al.* 2012)
- **Pulpería El Vasco** 35°24'S-57°09'W Buenos Aires (Pagano *et al.* 2017)
- **Punta Alt** 42°41'S-64°15,1 W Chubut (Fazio *et al.* 2012); 42°41'S-64°15'W (Fazio 2012)
- **Punta Banderas (PNLG)** 50°19'24" S-72°47'49"W (Moroni y Salvador 2016); (Salvador 2016); 50°18'50"S-72°47'57"W Santa Cruz (Moroni y Salvador 2018) (\*)
- **Punta Blanca** 34°56'S-57°39'W Buenos Aires (Aramburú *et al.* 2002) (\*)
- **Punta Buque Isla Schwarz** 48°04'S-65°54'W Santa Cruz (Yorio *et al.* 1998)
- **Punta Castillos Isla Patria** 45°03'S-65°51'W Chubut (Yorio *et al.* 1998)
- **Punta Clara** 43°58'S-65°15'W Chubut (Yorio *et al.* 1998); (Marinao y Yorio 2011); 43°58'S-65°16'W (Thijl Vanstreels *et al.* 2011) (\*)
- **Punta Cormoranes** 42°45'S-64°16'W Chubut (Fazio 2012)

- **Punta Corral** 23°43'S-65°23'W (2670 msnm) Jujuy (Camperi *et al.* 2012)
- **Punta de los Llanos** 30°09'S-66°32' W (370-400 msnm) La Rioja (Bodrati y Ferrari 2014)
- **Punta de Vacas (PPA)** 32° 51'S-69° 45' W (240msnm) Mendoza (Ferrer *et al.* 2013); (Ferrer *et al.* 2014) (\*) 32° 51' S-69° 45' W Mendoza (Darrieu 2014); (2420 msnm) 32°50'S - 69°49'W (2580 msnm) Mendoza (Ferrer 2016)
- **Punta del Agua** 23°27'S-65°38'W (3500 msnm) Jujuy (Camperi *et al.* 2012)
- **Punta del Agua** 35° 31' S-68° 05' W Mendoza (Darrieu 2014)
- **Punta del Árbol** 31°12'S-65°42'W Córdoba (Areta *et al.* 2012a)
- **Punta Delgada** 42°43'S-63°38'W Chubut (Yorio *et al.* 1998); 42°46'S- 63°38'W (Salvador 2016) (\*)
- **Punta Elefante, Isla 25 de Mayo** 62°14'S- 58°39'W Islas Shetland del Sur (Perchivale *et al.* 2016)
- **Punta Flecha** 42°38,6'S-64°58,2'W Chubut (Fazio 2012)
- **Punta Gutierrez** 44°24'S-65°16'W Chubut (Yorio *et al.* 1998) (\*)
- **Punta Indio** 35°16'33"S-57°15'51"W Buenos Aires (Leveau *et al.* 2006); 35°20'S-57°11'W (Luciano y Reboreda 2011); 35°16'S- 57°14'W (Piloni 2015); 35°15'S-57°15'W / 35°14'S-57°16'W (Pagano *et al.* 2017); 35°24'S-57°28'W (Malagisi y Quintela 2019) (\*)
- **Punta Indio y Verónica (camino entre...)** 35°17'S-57°15'W Buenos Aires (Pagano *et al.* 2017)
- **Punta Lara** 34°49'25"S-57°59'20"W Buenos Aires (Leveau *et al.* 2006); 34°48'S-58°07'W (Jordan *et al.* 2013); 34°49'S-57°59'W (Contreras *et al.* 2019)
- **Punta León** 43°04'S-64°29'W Chubut (Yorio *et al.* 1998); 43°04'S-64°02'W (Bertellotti y Yorio 1999); (Lyons *et al.* 2015) (\*)
- **Punta Lobería** 42°35'S-65°22'W Chubut (Gosztanyi y Kuba 1998) (\*)
- **Punta Logaritmo** 42°25'46,18"S-64°29'10,98"W Chubut (Moroni y Salvador 2014) (\*)670
- **Punta Piaggio** 42°32' S-64°21.5' W Chubut (Fazio *et al.* 2012; Fazio 2012)
- **Punta Piedras** 35°24'S-57°08'W / 35°23'S-57°08'W / 35°23'S-57°09'W Buenos Aires (Pagano *et al.* 2017) (\*)
- **Punta Pirámide** 42°35'S-64°17'W Chubut (Yorio *et al.* 1998); 42°35'S-64°19'W (Bertellotti y Yorio 1999); 42°34' S-64°16'W (Fazio *et al.* 2012)
- **Punta Plaza, Isla 25 de Mayo** 62°05'S- 58°24'W Islas Shetland del Sur (Perchivale *et al.* 2016)
- **Punta Rasa** 36°17'57"S-56°46'27"W Buenos Aires (Martínez-Curci *et al.* 2014) 35°18'S-56°45'W (Pagano *et al.* 2017c); 36°18'S-56°46'W (Gandoy *et al.* 2014) (\*)
- **Punta Tombo** 44°02'S-65°11'W Chubut (Yorio *et al.* 1998) ; (Bertellotti y Yorio 1999); (Marinao y Yorio 2011) 44°01'S- 65°14'W (Lyons *et al.* 2015); (Salvador 2016) (\*)
- **Purmamarca** 23° 44.836'S-65° 29.766' W (2319 msnm) Jujuy (Colina *et al.* 2016)

## Q

- **Quebrachos** 29°22'S-63°28'W Santiago del Estero (Quiroga *et al.* 2016)
- **Quebrada Cerro Manrique** 31°14'01.5"S-69°38'14.5"W San Juan (Fava *et al.* 2012a)
- **Quebrada de Cárcel** ca. 23°55'S-65°20'W Jujuy (Camperi *et al.* 2012)
- **Quebrada de Horcones (PPA)** 32° 49'S-69° 56'W Mendoza(Ferrer *et al.* 2013); (Ferrer *et al.* 2014)

- **Quebrada de Huajra** ca. 23°54'S-65°28'W Jujuy (Camperi *et al.* 2012)
- **Quebrada de Humahuaca** 23°06'S-65°20'W (3440 msnm) Jujuy (Camperi *et al.* 2012)  
23°34'S-65°27'W (Jordan *et al.* 2013)
- **Quebrada de Jairé** ca. 23°58'S-65°16'W (1700 msnm) Jujuy (Camperi *et al.* 2012)
- **Quebrada de la Horqueta** ca. 32°57'S-69°11' W Mendoza (Darrieu y Segura 2015)
- **Quebrada de Las Burras** 31°10'S-69°01'W San Juan (Areta *et al.* 2012a)
- **Quebrada de Las Lajas (=Cordón de Las Lajas)** ca. 32° 51' S-68° 56' W Mendoza (Darrieu 2014)
- **Quebrada de los Horcones** 32°49'S-69°57' W Mendoza (Darrieu y Segura 2015); 32°48'S - 69°56'W (2950 msnm)(Ferrer 2016)
- **Quebrada de Punta Corral** ca. 23°40'S-65°20'W (3800 msnm) Jujuy (Camperi *et al.* 2012)
- **Quebrada de Santa Clara** 32° 05' S-68° 20' W Mendoza (Darrieu 2014)
- **Quebrada de Santa Cruz** 28°40'29,8"S-66°58'45"W (1790 msnm) La Rioja (Eguía *et al.* 2014)
- **Quebrada de Sébila** 28°45'S-66°27'W La Rioja (Nores y Yzurieta 1994)
- **Quebrada de Termas de Reyes** 24°10'S-65°29'W Jujuy (Camperi *et al.* 2012)
- **Quebrada del Durazno (8 km de La Viña)** 28°10'S-65°41'W (800 msnm) Catamarca (Ortiz *et al.* 2018) (\*)
- **Quebrada del Estudiante (PPCDP)** 32°58'34,2"S-69°21'16,3"W (2.800 msnm) Mendoza (Ferrer *et al.* 2018)
- **Quebrada del Nogalar** ca. 24°19'S-64°32'W Jujuy (Camperi *et al.* 2012)
- **Quebrada del Portugués** 26°58'S-65°44'W / 27°08'S-65°45'W (600-2500 msnm) Tucumán (Fanjul *et al.* 2019)
- **Quebrada del Toro** 32° 39' S-68° 55' W Mendoza (Darrieu 2014) (\*)
- **Quebrada La Chilca** 32° 40' S-68° 49' W Mendoza (Darrieu 2014)
- **Quebrada Los Sosa** 25°59'S-65°39'W (1600 msnm) Tucumán (D'hiriart *et al.* 2017)
- **Quebraleña** 23°17'S-65°46'W (3670 msnm) Jujuy (Camperi *et al.* 2012)
- **Queñoas de Mocaraité** ca. 22°32'S-65°41'W Jujuy (Camperi *et al.* 2012)
- **Questa (arrocera)** 30°21'38,00"S-60°02'30,06"W Santa Fe (Blanco y López-Lanús 2008)
- **Quimilí** 27°45'S-62°26'W Santiago del Estero (Capllonch *et al.* 2008); 27°38'S-62°25'W (Salvador y Di Giacomo 2014) 24°21'S-65°28'W (Camperi *et al.* 2012); 24°19'42.47"S-65°28'25.99"W (Cerón 2015); 24° 19.668'S- 65° 26.005' W (1700 msnm) (Colina *et al.* 2015); 26°16'S-59°58'W (94 msnm) (Pagano y Bodrati 2017b)
- **Quimilí Paso** 28°08'S-63°16'W Santiago del Estero (Capllonch *et al.* 2015)
- **Quirón** 24°24'54"S-66°55'44"W (3906 msnm) Salta (Josens *et al.* 2017)

## R

- **R.N.C. Papel Misionero (RNCPM)** 26°59'44.30"S-54° 9'42.90"W Misiones (Franzoy y Kraiczuk 2018)
- **Raco** 26°37' S-65°26'W (800 msnm) Tucumán (Ortiz *et al.* 2018) (\*)
- **Raices** 31°54'S-59°01'W Entre Ríos (De la Peña 2012)
- **Ramallo (río Paraná inferior)** 33°30'44"S-59°53'56"W Buenos Aires (Maugeri 2005); 33°31'30"S- 60°00'05"W (Cenizo y Reyes 2008) (\*)

- **Ramón J. Cárcano** 32°29'S-63°06'W Córdoba (Salvador 2016)
- **Ranchillos** 26°56'S-65°02'W (360 msnm) Tucumán (Ortiz *et al.* 2018)
- **Rancho Arirai (PNI)** 25°35'S-54°35'W Misiones (Pagano y Bodrati 2017a)
- **Rancho del Hombre Solo** 26°45'S-65°40'W (2800 msnm) Tucumán (Capllonch *et al.* 2015)
- **Real de los Andinos (playa)** 35°29'35,3''S-69°10'09,9''W Mendoza (Sosa y Martín 2012)
- **Real de los Jueces (playa)** 35°35'02,2''S-69°11'38,5''W Mendoza (Sosa y Martín 2012)
- **Real del Biguá (playa)** 35°31'16,9''S-69°11'19,8''W Mendoza (Sosa y Martín 2012)
- **Reducciones Jesuíticas de Santa María la Mayor (RJSMM)** 27°53'9.25''S-55°20'45.50'' Misiones (Franzoy y Kraiczuk 2018)
- **Refugio de Vida Silvestre Yacutinga (RVSU)** 25°33'S-54°04'W Misiones (Pagano y Bodrati 2017a) (\*)
- **Refugio el Peñon** 28°28'S-68°50' W (3650 msnm) La Rioja (Bodrati y Ferrari 2014); (6 km antes de...3653-3263 msnm) (Salvador *et al.* 2016a)
- **Refugio La Brea (Reserva de la Biósfera San Guillermo)** 28°40'57''S-69°19'40''W (3967 msnm) (Lucero2019c)
- **Refugio Neumeyer (RPNNH)** 33°21'21''S-69°49'10''W Río Negro (Oscar y La Grotteria 2013)
- **Regimiento de Cazadores Tte. 1° Ibañez (MNPP)** 32°49'S-69°54'W (2711 msnm) Mendoza (Ferrer *et al.* 2013)
- **Remes** 27°52'S-64°29'W Santiago del Estero (Capllonch *et al.* 2008)
- **Represa del Ingenio Río Grande** 24°18'S- 64°55'W Jujuy (Capllonch *et al.* 2015)
- **Represa del Lago Urugua-í (puente R 12 km 1603)** 25°53'02''S-54°33'47,6''W Misiones (Alderete *et al.* 2014)
- **Represa del Monte (R 29)** 30°28'S-66°36' W (620 msnm) La Rioja (Bodrati y Ferrari 2014)
- **Represa Palermo** 24°40'S-64°16'W Salta (Capllonch *et al.* 2018)
- **Reserva Aguaray-Mí (RAM)** 26°04'S, 54°24'W Misiones (Bodrati y Cockle 2018)
- **Reserva Biosfera San Guillermo (RBSG)** 29°13'S-69°30'W San Juan (Borghi *et al.* 2017); 28°40'57'' S-69°19'40''W (3967 msnm) 28°46'53'' S-69°19'13'' W (3988 msnm) (Lucero 2019)
- **Reserva Cabure-í (RCI)** 25°40'S-54°04'W Misiones (Bodrati y Cockle 2018)
- **Reserva de Biosfera Laguna Blanca (RBLB)** 26°34'42''S.66°56'48''W (3289.4 msnm)
- **Reserva de Biosfera Yaboty (RBY)** 27°02'S-54°13'W Misiones (Areta y Bodrati 2010); 26°52'S-54°14'W (Bodrati y Klavins 2014) (\*)
- **Reserva de Copo (RC)** 26°05'S-62°00'W Santiago del Estero (Nores *et al.* 1991); 26°10'S-61°50'W (Nores y Yzurietta 1994); 25°52'S-62°07' (Capllonch *et al.* 2008)
- **Reserva de la Universidad Nacional del Litoral (laguna) (RUUNL)** 31°38'S-60°40'W Santa Fe (Olguín *et al.* 2017)
- **Reserva de Uso Múltiple Guaraní (RUMG)** 26°56'S-54°13'W Misiones (Areta y Bodrati 2010); (Bodrati y Cockle 2018)
- **Reserva de Uso Múltiple Provincial Laguna La Salina (RUMPLS)** ca. 35° 02' S-68° 40' W Mendoza (Darrieu 2014)
- **Reserva de Vida Silvestre Urugua-í (RVSU)** 26°00'S-54°00'W (Bodrati y Baigorria 2013)

- **Reserva Ecológica Costanera Sur (RECS)** 34°36'S-58°21'W CABA (Pagano *et al.* 2017c)
- **Reserva Ecológica Los Corbalanes (RELC)** 27°34'23"S-64°27'47"W Santiago del Estero (Quiroga 2014); 27°51'S-63°53'W(Capllonch *et al.* 2015) 27°31'S-64°25'(215 msnm) (Quiroga y Navarro)
- **Reserva Ecológica Municipal Vicente López (REMLV)** 34°29'30,39"S-58°28'46,13"W (Gavensky 2013)
- **Reserva El Bagual (REB)** 26°11'S-58°49'W Formosa (Nores y Yzurieta 1994); 26°10'S-58°56'W (Fanchinetti *et al.* 2008) 26°10'S-58°56'W (Salvador y Di Giacomo 2014) , (Benites *et al.* 2014) (\*)
- **Reserva Experimental Guaraní (REG)** 26°56'9" S-54°13'9" W Misiones (Cockle *et al.* 2016)
- **Reserva Experimental Horco Molle (REHM)** 26°47'S-65°23'W Tucumán (Capllonch y Zelaya 2006), (Capllonch *et al.* 2008); (Capllonch *et al.* 2015) 26°55'S-65°05'W (Capllonch *et al.* 2018), (550 msnm) (Ortiz *et al.* 2018) (\*)
- **Reserva Forestal Chancani (RFC)** 31°25'S-65°26'W Córdoba (Montellano *et al.* 2018)
- **Reserva Forestal Pereyra Iraola (RFPI) Reserva de la Biosfera por la UNESCO** 36°19'S-58°13'W Buenos Aires (Ibañez *et al.* 2014)
- **Reserva Guaycolec** 25°59'2,4" S-58°10'7,5"W Formosa (Ferrari 2017) (\*)
- **Reserva de Horco Molle** 26°48'S-65°19'W (560 msnm) Tucumán 26°55'S-65°05'W (600 msnm) (Capllonch 2020)
- **Reserva Isla Tara Inti** 27°30'54,57"S-64°52'43,41"W Santiago del Estero (Coria *et al.* 2013 (Quiroga *et al.* 2015) 27°30'S-64°52'W (Capllonch *et al.* 2015), (Quiroga *et al.* 2016), (Quiroga 2019 b)
- **Reserva La Florida (RLF)** 27°12'S-65°32'W Tucumán (Capllonch 2015); (Capllonch *et al.* 2015)
- **Reserva Mar Chiquita (RMC)** 37°32'–37°45'S, 57°19'–57°19'–57°26'W Buenos Aires (Biondi *et al.* 2005)
- **Reserva Municipal Rivera Norte (RMRN)** 34°28'9.06"S-58°29'41.08"W Buenos Aires (Lehmann 2012)
- **Reserva Municipal Tajy Poty (Santo Tomé) (RMTP)** 28°34 S-56°00'W 28°34'27"S-56°00'42"W; 28°34'29"S-56°00' 40"W; 28°34'39,23"S-56°00'44,89"W Corrientes (Franzoy 2017)
- **Reserva Nacional El Nogalar de los Toldos (RNNT)** Salta 22,271°S-64,721°W (2025 msnm); 22,278°S-64,714°W (1650 msnm) (Ruggera *et al.* 2011)
- **Reserva Natural Isla Nueva (RNIN)** 51°43'S-61°17'W Islas Malvinas (Gladbach *et al.* 2011)
- **Reserva Natural Campo San Juan (CSJ)** 27°25'S-55°38'W misiones (Capmourteres *et al.* 2015)
- **Reserva Natural de Usos Múltiples Bahía San Blas (RNUMBSB)** ca. 40°32'43"S-62°17'23"W Buenos Aires (Suárez *et al.* 2014)
- **Reserva Natural Educativa Colonia Benítez (RNECB)** 27°19'S- 58°57'W Chaco (Bodrati y Cockle 2017) (\*)
- **Reserva Natural Estricta Otamendi (RNEO)** 34°13'S-58°51'W Buenos Aires (Capllonch y Zelaya 2006)
- **Reserva Natural Estricta San Antonio (RNESA)** 26°02'S-53°48'W (Bodrati y Baigorria 2013)

- **Reserva Natural Integral Isla del Puerto (RNIIP)** 38°48'S-62°16'W Buenos Aires (Simonetti *et al.* 2013)
- **Reserva Natural Isla Nueva (RNIN)** 51°43' S-61°17'W Islas Malvinas (Gladbach *et al.* 2010)
- **Reserva Natural Las Lancitas (RNLL)** 24°04'S-64°22'W Jujuy (Camperi *et al.* 2012); 23°36'S-65°04'W (Contreras *et al.* 2019)
- **Reserva Natural Manejada El Fisco (RNMEF)** 30°10'S-61°00'W / 30°09'30"S-61°00'17 (laguna salitrosa) / 30°10'05"S-61°01'17"W Santa Fe (Fandiño *et al.* 2015)
- **Reserva Natural Municipal Articulada (RNMA)** San Juan 32°05'03"S-68°20' 30" W (Lucero 2012a) (\*)
- **Reserva Natural Municipal Sierra de los Padres** 37°56'S-57°44'W (67 msnm) Buenos Aires (Bianchini y Arenas 2018)
- **Reserva Natural Otamendi (RNO)** 34°13'S-58°51'W Buenos Aires (Capllonch *et al.* 2008); 34°13'06"S-58°53'39"W (Gómez *et al.* 2013); 34°10' a 34°17'S y a 58°48' a 58°52'W Buenos Aires (Contreras *et al.* 2019)
- **Reserva Natural Península Valdés (RNPV)** 42°25'S-64°07'W Chubut (García-Peña *et al.* 2008)
- **Reserva Natural Privada en Villa Monte (RNPVM)** 24°05'S-64°23'W (1028 msnm) Jujuy (Bianchini y Arenas 2018)
- **Reserva Natural Privada Villavicencio (RNPV)** 32° 41,2560' S-68°52,1636'W Mendoza (Pérez 2017)
- **Reserva Natural Provincial Las Lancitas (RNPLL)** 24°32'S-64°23'W (1061 msnm) Jujuy (Krauczuk *et al.* 2017)
- **Reserva Natural Provincial Loro Hablador (RNPLH)** 25°28'S-61°54'W (Aramburú *et al.* 2013) Chaco; 25°28.19'S-61°54.70' (Faegre y Berkunsky 2014); ca. 25°33'S-61°53'W (Areta *et al.* 2014) (\*)
- **Reserva Natural Punta Lara (RNPL)** 34°48'S-58°00'W Buenos Aires (Cardoni *et al.* 2016); 34°46'S-58°03'W (Grilli *et al.* 2016); 34°46'S-58°00'W (Pagano *et al.* 2017c)
- **Reserva Natural Rincón de Santa María (RNRSM) = Reserva Natural Provincial Rincón Santa María (RNPRSM)** 26°31'S-56°36'W (Fariña *et al.* 2014); 27°31'S-56°36'W (80 msnm) (Bodrati *et al.* 2016); 27°28'29"S-56°34'30"W (110 msnm) /27°10'29"S- 55°38'40" W (79 msnm) Corrientes 27°10'29"S-55°38'40"W (79 msnm) (Pagano *et al.* 2017) (Fariña *et al.* 2018); (80 msnm) 27°31'S-56°36'W (Bodrati *et al.* 2019b) (Bodrati *et al.* 2020) ; 27°28'29"S-56°34'30"W (110 msnm), (Pagano *et al.* 2017a)
- **Reserva Natural Santo Domingo (RNSD)** 29°35'S-56°59'W / 29°36'S-56°59'W Corrientes (Fandiño *et al.* 2015a)
- **Reserva Natural Villavicencio (RNPVV)** 32° 31'S-69° 01' W Mendoza (Darrieu 2014) 32°30'24"S-68°55'59"W (1230 msnm); 32°35'09"S-68°59'18"W (1381 msnm); 32°34'30"S-68°56'20"W (1124 msnm); 32°32'12"S-68°58'03"W (1360 msnm); 32°32'21"S-68°58'10"W (1361 msnm) ; 32°35'07"S-68°59'07"W (1358 msnm) ; 32°34'49"S-68°57'3"W (1182 msnm); 32°35'51"S-68°58'06"W (1240 msnm); 32°31'49"S-68°56'51"W (1257 msnm); 32°32'27"S-68°57'45"W (1322 msnm); 32°34'49"S-68°57'3"W (1182 msnm); 32°34'49"S-68°57'3"W (1182 msnm); 32°31'14"S-68°57'42"W (1375 msnm); 32°35'6"S-68°59'4"W (1324 msnm); 32°34'46"S"-68°56'6"W (1065 msnm) (Martín *et al.* 2017)
- **Reserva Papel Misionero (RPM)** 26°59'S-54°09'W Misiones (Bodrati y Cockle 2018)

- **Reserva Parque Nacional Nahuel Huapi (RPNNH)** 33°21'21"S-69°49'10"W Río Negro (Oscar y La Grotteria 2013)
- **Reserva Privada Aguaray Mí (RPAM)** 26°04'S-54°24'W Misiones (Areta y Bodrati 2010)
- **Reserva Privada Coral Guaraní (RPCG)** 26°39'54.86"S-54°15'51.16"W Misiones (Franzoy y Kraiczuk 2018)
- **Reserva Privada Flora y Fauna Autóctona El Destino (RPFFAED)** 35° 08' S-57° 23'W Buenos Aires (Tuero 2010) 35°07'47,4"S-57°23'43,2"W (6 msnm) (Piloni 2015); 35°07'S-57°22'W / 35°08'S-57°23'W (Pagano *et al.* 2017); 35°07'42.8"S-57°23'11.1"W (Delaloye *et al.* 2018)
- **Reserva Privada Itacuruzú (RPIU)** 26°38'10.14"S-54°33'17.57"W Misiones (Franzoy y Kraiczuk 2018)
- **Reserva Privada Itaovy (RPI)** 26°40'S- 54°15'W Misiones (Bodrati y Cockle 2017);
- **Reserva Privada Punta del Agua (RPPA)** 32°21'30,2" S-65°57'59,0"W / 32°21'33,3"S-65°58'10,4"W San Luis (Pérez 2019)
- **Reserva Privada San Sebastián de la Selva (RPSSS)** 25°51'16.32"S-53°58'19.74"W Misiones (La Grotteria *et al.* 2012a)
- **Reserva Privada Tupa Pojhá (RPTP)** 27°37'8.35"S 55°43'10.30"W Misiones (Franzoy y Kraiczuk 2018)
- **Reserva Privada Tupa Pojhá (RPTP)** 27°37'8.35"S-55°43'10.30"W Misiones (Franzoy y Kraiczuk 2018)
- **Reserva Privada Universidad Nacional de la Plata (RPUNLP)** 27°6'48.89"S-54°58'59.87"W Misiones (Franzoy y Kraiczuk 2018)
- **Reserva Privada Uso Múltiple Isleta Linda (RPUMIL)** 28°45'S-61°05'W / 28°50'S-61°04'W Santa Fe (Fandiño *et al.* 2015)
- **Reserva Privada Yacutinga (RPY)** 25°35'7.99"S-54°4'17.42"W Misiones (Franzoy y Kraiczuk 2018)
- **Reserva Privada Yacutinga (RPYA)** 25°35'7.99"S-54°4'17.42"W Misiones (Franzoy y Kraiczuk 2018)
- **Reserva Privada Yaguaroundi (RPY)** 26°42'S-54°16'W Misiones (Bodrati *et al.* 2006) (350-550 msnm) (Bodrati y Cockle 2006b) ; 26°42'S-54°16'W (510 msnm) (Areta y Bodrati 2010) (Bodrati y Cockle 2012) (Bodrati y Cockle 2017); 26°39'S-54°15'W (Bodrati y Cockle 2018) (\*)
- **Reserva Provincial Altoandina de la Chinchilla (RPAC)** 22°30'S-66°55'W Jujuy (Camperi *et al.* 2012)
- **Reserva Provincial Chancani** 31°25'S-65°27'W Córdoba (Capllonch *et al.* 2008)
- **Reserva Provincial de Uso Múltiple Laguna Leandro (RPUMLL)** 23°03'S-65°14'W (3260 msnm) Jujuy (Camperi *et al.* 2012)
- **Reserva Provincial de Usos Múltiples Isleta Linda (RPUMIL)** 28°77'S-61°08'W Santa Fe (Luna y Manassero 2013)
- **Reserva Provincial de Vicuñas (RPV)** 68° 45' a 69° 00' W y 28° 27'a 28° 42' S Ramsar (Sitio N° 1238/2002) La Rioja (Lobo Allende *et al.* 2017) *Excepción de coordenada por ser la única cita.*
- **Reserva Provincial Divisadero Largo (RPDL)** 32° 55' S-68° 58' W Mendoza (Darrieu 2014)
- **Reserva Provincial El Manzano Histórico (RPMH)** 33° 35' S-69° 01' W Mendoza (Darrieu 2014)



- **Reserva Provincial Isla de los Estados (RPIE)** 54°53'S-64°38'W **Isla de los Estados** (Petracci *et al.* 2016)
- **Reserva Provincial La Florida (RPLF)** 27°14'S-65°34'W Tucumán (Capllonch 1997); 27°12'S-65°32'W (Capllonch *et al.* 2008); 27°10'S-65°44'W (400-450 msnm) (Capllonch *et al.* 2018); 27°12'S-65°32'W (400 msnm) (Capllonch 2020)
- **Reserva Provincial La Payunia (RPLP) (=El Payén)** 36° 30' S-69° 13' W Mendoza (Darrieu 2014)
- **Reserva Provincial Laguna Brava (RPLB)** 28°19'S.63°50'W (4173 msnm) La Rioja (Salvador *et al.* 2016a) (\*)
- **Reserva Provincial Laguna del Diamante (RPLD)** 34° 10' S-69° 41' W Mendoza (Darrieu 2014)
- **Reserva Provincial Olaroz Cauchari (RPOC)** 23°43'33"S-66°48'35" W (3954 msnm) Jujuy (Quiroga *et al.* 2020) (\*)
- **Reserva Provincial Parque Luro (RPPL)** 64°15'S-36° 55'W La Pampa (Maceda *et al.* 2001)
- **Reserva Provincial Puerto San Juan (RPPSJ)** 27°22'20.10"S-55°39'15.13"W Misiones (Franzoy y Kraiczuk 2018)
- **Reserva Provincial Santa Ana (RPSA) (800 msnm)** 27°28'S-65°41'W Tucumán (Capllonch1997); 27°26'S-65°46'W (Capllonch *et al.* 2018); 27°26'S-65°46'W (950 msnm) (Capllonch 2020) (\*)
- **Reserva Provincial Telteca (RPT)** 32° 18' S-68° 06'W Mendoza (Capllonch *et al.* 2008); 32° 23' S-68° 01'W (Darrieu 2014); 32°21'S-68°03'W (Montellano *et al.* 2018); 32°23'S-68°01'W (Ortiz *et al.* 2018); 32°23'S-68°01'W (600 msnm) (Capllonch 2020)
- **Reserva Provincial y de Biosfera Ñacuñán (RPBÑ)** 34° 03' S-67° 58' W Mendoza (Cueto *et al.* 1997) (Pereyra Lobos y Jara 2013); 34°03'S-67°54'W (Mezquida y Marone 2001), (Mezquida 2020), (Sagario y Cueto 2014); 34°02'S-67°58'W (Capllonch *et al.* 2008);34° 02' S-67° 55' W (Darrieu 2014); 34°00'11"S-67°55'19"W (Jara 2018); 34°01'S-67°32'W (583 msnm) (Capllonch 2020)
- **Reserva Provincial y Sitio Ramsar Laguna de Llancanelo (RPLL)** 35° 45' S-69° 08' W Mendoza (Darrieu 2014)
- **Reserva Rincón Nazarí (RRN)** 27°21'S-55°54'W Misiones (Pagano y Bodrati 2017a)
- **Reserva Tangará (RT)** 27°00'S-54°07'W Misiones (Bodrati y Baigorria 2013) (Bodrati y Cockle 2018)
- **Reserva Universitaria de la Universidad Nacional del Litoral (RUUNL)**31°38'S-60°40'W (Sovrano *et al.* 2016)
- **Reserva Urbana Arroyo Itá (RUAI)** 27°21'S-55°54'W Misiones (Pagano y Bodrati 2017a)
- **Reserva Yasí Yateré (RYY)** 27°14'S-54°01'W Misiones (Bodrati y Cockle 2018)
- **Residencia Universitaria Parque Biológico (RUPB)** 26°46'S-65°19'W (752 msnm) Tucumán (D'hiriart *et al.* 2017)
- **Retamito** 32°05'20"S- 68°37' 59" W (644 msnm) San Juan (Lucero 2012a) (\*)
- **Ría Deseado** 47°48'S-65°52'W Santa Cruz (Yorio *et al.* 1998) (\*)
- **Riacho Dogovan** 25°37'S-60°05'W (110 msnm) Formosa (Bodrati *et al.* 2016)
- **Riacho He He** 25°37'S-57°51'W Formosa (Nores y Yzurieta 1994) (\*)
- **Riacho He-He y RN 11-** 25°33'S-57°52'W Misiones (Bodrati *et al.* 2012) (\*)

- **Riacho Monte Lindo** 25°11'S-59°39'W Formosa (Capllonch y Lobo Allende 2013); 25° 48' 54.1"S-57° 59' 49.6"W 25° 48' 53.9"S-57° 59' 50.5"W/ 25°51'50.0"S-57°54'19.9"W / 25°51'55.63"S-57°54'9.34" 350-400 m /25° 59' 48.8"S-58° 08' 28.8"W/ 26° 02' 10.5"S- 57° 59' 26.4"W/ 26° 01' 04.2"S 58° 06' 23.3"W/25° 48' 57.8"S-57° 59' 56.2"W/ 25° 50' 42.3"S-57° 54' 43.9"W/ 25° 51' 52.1"S-57° 54' 02.9"W/ 25° 51' 55.7"S-57° 54' 03.9"W/ 25°51'55.7"S-57°54'03.9"W/26°01'32.8"S-58° 04'36.3"W/ 26°01'47.3"S-58°03'26.2"W/ 25°51'05.7"S-57°54'31.3"W/ca 25°51'50.2"S-57°54'05.9"W /25°52'31.6"S-57°53'35.5"W(López-Lanús y Mencia 2017) 25°49'S-58°10'W (Nores y Yzurieta 1994) (\*)
- **Riacho Nogueira (PPPI)** 26°16'S-59°58' W Misiones (Cowper Coles *et al.* 2012) (#)
- Riacho Pilagá 25°13'S-59°42'W Formosa (Ortiz y Capllonch 2007)
- **Riacho Pilagá** 25°13'S-59°42'W Formosa (Capllonch *et al.* 2008); (Capllonch y Lobo Allende 2013) ; 25° 59' 22.6"S-58° 09' 09.8"W / 25° 59' 06.1"S-58° 09' 11.0"W/ 26° 01' 27.0"S-58° 06' 31.4"W/ 26° 01' 44.2"S-58° 00' 26.3"W / 26° 01' 48.6"S 58° 05' 05.4"W/ 26° 00' 52.2"S-57° 59' 59.3"W 25° /59' 06.1"S-58° 09' 11.0"W / 26° 00' 19.7"S-58° 07' 12.2"W/ 26° 00' 45.7"S 58° 00' 18.3"W/26° 01' 15.2"S-58° 04' 37.4"W/ 26° 01' 25.4"S-58° 04' 02.9"W/26° 00'45.3"S-58° 00' 17.7"W/ 26° 01' 42.1"S-58° 04' 59.5"W/ 26° 01' 15.5"S-58° 06' 19.2"W/ 26° 01' 49.2"S-58° 05' 03.7"W/ 26° 01' 33.6"S-58° 04' 01.7"W/ 26° 01' 36.1"S 58° 03' 28.3"W/25° 59' 22.9"S-58° 09' 01.7"W/ 26° 00' 19.7"S 58° 07' 12.2"W / 26° 00' 46.8"S-58° 00' 03.1"W / 26° 01' 40.7"S-58° 02' 06.7"W/ 26° 01' 15.9"S-58° 06' 44.1"W/ 26° 01' 48.6"S-58° 05' 05.4"W/ 25° 48' 57.0"S-57° 59' 57.7"W / 25° 51' 55.7"S-57° 54' 03.9"W / 26°02'00.1"S-58°05'51.4"W / 26°00'27.2"S-58°07'W/26°00'52.2"S-57°59'59.3"W/ 26°01'15.5"S-58°06'19.2"W (110-230 msnm) 26°01'09.1"S-58°06'33.4"W(López-Lanús y Mencia 2017); 26°00'S-58°10'W (Nores y Yzurieta 1994) 25°19'S-59°40'W (Capllonch *et al.* 2015); 25°19'S-59°40'W (Capllonch *et al.* 2018) (\*)
- **Riacho San Hilario** 26°16'S-58°17'W Formosa (Nores y Yzurieta 1994)
- **Rincón de las Tunas** 30°18'S-58°10'W Entre Ríos (De la Peña 2012)
- **Rincón de Santa María (RNRSM)** 27°31'S-56°35'W Corrientes (Klavins y Fariña 2013); 27°31'S-56°36'W (Fariña *et al.* 2018)
- **Rincón del Atuel** 34° 45' S-68° 22' W Mendoza (Darrieu 2014)
- **Rincón del Gato** 32°49'S-58°33'W Entre Ríos (De la Peña 2012)
- **Rincón del Nogoyá** 32°46'S-59°55'W Entre Ríos (De la Peña 2012)
- **Rincón del Socorro** 28°29'S-57°19'W Corrientes (Capllonch y Zelaya 2006) 28°28'41,3"S-57°19'15,5"W (Salvador y Di Giacomo 2014) (\*)
- **Rincón Potrero** 31°30'34"S-60°28'55"W Santa Fe (Capovilla *et al.* 2020)
- **Rinconada** 22°26'S-66°10'W (3880 msnm) Jujuy (Camperi *et al.* 2012)
- **Río Achavil** 28°50'S 67°45' W (3050 msnm) La Rioja (Bodrati y Ferrari 2014)
- **Río Agrío (intersección con el arroyo Huarenchenque)** 38°10'31,8"S -70°35'33,7"W Neuquén (Veiga *et al.* 2018)
- **Río Ajedrez** 22°35'S-66°21'W (3900 msnm) Jujuy (Camperi *et al.* 2012)
- **Río Alisos** 24°18'S-65°05'W (1230 msnm) Jujuy (Camperi *et al.* 2012)
- **Río Anta Yacu** 26°47'S-65°23'W (650 msnm) Tucumán (Capllonch *et al.* 2015); 26°47'S-65°23'W (650 msnm) (Capllonch 2020) (\*)
- **Río Atuel** ca. 35° 07' S-69° 35' W Mendoza (Darrieu 2014)
- **Río Azul** 41°59'54"S-71°35'1 2.5"W Chubut (Rivas-Fuenzalida *et al.* 2016)

- **Río Azul I** 41°51'54"S-71°33'17.43"W Rio Negro (Rivas-Fuenzalida *et al.* 2016) (\*)
- **Río Balcozna** 27° 53'S-65° 43'W Catamarca (Barrionuevo *et al.* 2009)
- **Río Bermejo (V. Unión-Banda Florida)** 29°18'S-68°14' W (1150 msnm) La Rioja (Bodrati y Ferrari 2014)
- **Río Blanco** 32°50'S-69°30' W Mendoza (Darrieu y Segura 2015)
- **Río Cajas (= Río Padrioc)** ca. 23°20'S-65°35'W (4700 msnm) Jujuy (Camperi *et al.* 2012)
- **Río Calingasta** 31°20'24" S-69°24'40"W (1369 msnm) San Juan (Lucero 2014a)
- **Río Carapari (15 km E Campo Durán)** 22°14'S-63°42'W (450 msnm) Salta (Capllonch *et al.* 2018); 22°14'S-63°34'W (550 msnm) (Capllonch 2020) (\*)
- **Río Cari-Lauquen (RPLL)** 35°39'20"S-69°08'40"W Mendoza (Sosa yMartín 2012)
- **Río Casa Grande** 23°15'S-65°32'W (3640 msnm) Jujuy (Camperi *et al.* 2012)
- **Río Castaño** (31°11'18.2"S, 69°26'48.5" W) San Juan (Fava *et al.* 2012a, b); 31°11'S-69°26'W (1390 msnm); 31°13'S-69°27'W (1373 msnm) (Fava *et al.* 2013)
- **Río Ceballos** 31°10'44.62"S-64°15'32.26"W (500-1300 msnm) Córdoba (Schaaf *et al.* 2015)
- **Río Chaschuil** 27°33'18,8"S-68°08'47,6"W (3363 msnm) Catamarca (Barrionuevo y Salinas 2015)
- **Río Chico** 24°11'S-65°18'W (1270 msnm) Jujuy (Camperi *et al.* 2012)
- **Río Chico** 27°24'S-65°08'W Tucumán (Capllonch *et al.* 2008) (\*)
- **Río Chico** 45°30'25"S-67°37'24"W (524 msnm) Santa Cruz (Paíaro *et al.* 2017); 48°38'01.3"S-70°38'54.2"W (Olejnik y Agnolin 2019) (\*)
- **Río Cieneguillas** ca. 22°10'S-65°50'W Jujuy (Camperi *et al.* 2012)
- **Río Cincel** 22°25'S-65°58'W (3760 msnm) Jujuy (Camperi *et al.* 2012)
- **Río Collón Curá (Valle)** 40°23'S-70°37'W (700 msnm) Neuquén (Bianchini 2016 a)
- **Río Colorado** 36°54'S-69°31' W Mendoza (Darrieu y Segura 2015)
- **Río Colorado** 39°17'44"S-63°20'09" W Buenos Aires (De Lucca y Morici 2012) (\*)
- **Río Coronda** 31°47'41" S-60°50'29" W (12 msnm) Santa Fe (Beltroco y Capovilla 2020)
- **Río Cuarto** 33°08'S-64°21'W Córdoba (Salvador y Di Giacomo 2014)
- **Río de Abrapampa** 23°13'S-65°52'W (3790 msnm) Jujuy (Camperi *et al.* 2012)
- **Río de Bañados** ca. 23°28'S-64°56'W (1480 msnm) Jujuy (Camperi *et al.* 2012)
- **Río de Cañas** ca. 23°28'S-64°56'W (1600 msnm) Jujuy (Camperi *et al.* 2012)
- **Río de La Cabaña** 24°22'S-65°20'W (1740 msnm) Jujuy (Camperi *et al.* 2012)
- **Río de La Toma** ca. 24°20'S-65°21'W (1550 msnm) Jujuy (Camperi *et al.* 2012)
- **Río de las Corontas** ca. 32° 39' S-70° 01' W Mendoza (Darrieu 2014)
- **Río de las Pavas** 24°36'S-64°55'W (1020 msnm) Jujuy (Camperi *et al.* 2012)
- **Río de las Piedras** 23°38'S-64°27'W (340 msnm) Jujuy (Camperi *et al.* 2012)
- **Río de las Vacas** 32° 51' S-69° 46' W Mendoza (Darrieu 2014)
- **Río de los Patos** 31°51'S-69°38'W (1850 msnm) San Juan (Fava *et al.* 2012b)
- **Río de los Sauces** 24°22'S-65°21'W (1770 msnm) Jujuy (Camperi *et al.* 2012)
- **Río de Oro** 26°51'S-58°48'W Chaco (Ordano *et al.* 1999)
- **Río de Oros mayo** 22°15'S-66°25'W (3650 msnm) Jujuy (Camperi *et al.* 2012)
- **Río de Paños** ca. 24°15'S-65°20'W Jujuy (Camperi *et al.* 2012)
- **Río de Reyes** 24°09'S-65°22'W Jujuy (Camperi *et al.* 2012)
- **Río de Zapla** ca. 24°17'S-65°05'W (1290 msnm) Jujuy (Camperi *et al.* 2012)
- **Río del Indio** ca. 32° 39' S-70° 01' W Mendoza (Darrieu 2014)

- **Río del Valle** 24°38'S-64°15'W Salta (Capllonch *et al.* 2018) (\*)
- **Río Del Valle** 28° 32'S-65° 47'W Catamarca (Barrionuevo *et al.* 2009)
- **Río Dulce en Sauce Bajada** 27°49'S-64°10'W Santiago del Estero (Capllonch *et al.* 2015)
- **Río Dulce y RP N° 6** - 28°19'S-64°00'W Santiago del Estero (Pagano *et al.* 2017c) 28°19'S- 64°14'W (Salvador 2016); (Bodrati *et al.* 2015) (138 msnm), (Salvador y Bodrati 2017); 27°38'S-64°24'W (210 msnm) (Quiroga y Llugdar 2019a)
- **Río El Peñón** 28°26'S-68°50' W (3840 msnm) La Rioja (Bodrati y Ferrari 2014)
- **Río Futaleufú** 43°10'25"S-71°43'37.32"W Chubut (Rivas-Fuenzalida *et al.* 2016)
- **Río Gallegos (estuario)** 51°37'00"S-69°11'47"W Chubut (Ferrari *et al.* 2015)
- **Río Grande (6 km S)** 53°50'S-67°32'W (12 msnm) Tierra Del Fuego (Ramos 2019)
- **Río Grande** 23°24'S-65°45'W (3600 msnm) Jujuy (Camperi *et al.* 2012)
- **Río Grande** 27°23'S-65°58'W Catamarca (Barrionuevo *et al.* 2016)
- **Río Grande** 35° 43' S-70° 09' W Mendoza (Darrieu 2014)
- **Río Gualcamayo** 29°45'S-68°45'W (2367 msnm) San Juan (Fava *et al.* 2019 a, b)
- **Río Guayquiraró** 30°15'S-59°06'W; 30°15'S-58°52'W; 30°07'S-58°38'W; 30°20'S-59°40'W Entre Ríos (De la Peña 2012)
- **Río Guerrero** 24°12'S-65°26'W (2150 msnm) Jujuy (Camperi *et al.* 2012)
- **Río Humahuaca ca.** 23°12'S-65°21'W (3100 msnm) Jujuy (Camperi *et al.* 2012)
- **Río Iguazú (en Puerto Iguazú)** 25°37'S-54°32'W Misiones (Acevedo 2020)
- **Río Itiyuro** 22°24'S-63°29'W Salta (Capllonch 1997)
- **Río Jordán** 23°40'S-64°57'W Jujuy (Nores y Yzurieta 1994); 23°38'54,9"S-64°56'14,4"W (La Grotteria *et al.* 2018); 23°38'54"S- 64°S-56'16"W (1500 msnm); (Mangini *et al.* 2020)
- **Río Juramento** 25° 15' 16,06" S-64° 32' 50,40" W Salta (Echevarria *et al.* 2014)
- **Río Juramento, Metán** 25°08'S-65°01'W (740 msnm) Salta (Krauczuk *et al.* 2017)
- **Río La Quesera (= Arroyo La Quesera)** 24°11'S-65°26'W Jujuy (Camperi *et al.* 2012)
- **Río La Tala** 30°41'S- 67°30'W (952 msnm) San Juan (Fava *et al.* 2013)
- **Río Lampazar ca.** 24°25'S-65°25'W Jujuy (Camperi *et al.* 2012)
- **Río Las Cañas** 27°24'01"S-65°58'30"W / 27°24'01"S-65°58'42"W (4373 msnm) Catamarca (Barrionuevo *et al.* 2016) (\*)
- **Río Las Juntas** 28° 07'S, 65° 54'W Catamarca (Barrionuevo *et al.* 2009)
- **Río Las Piedras** 23°34'S-64°29'W (392 msnm) Jujuy (Krauczuk *et al.* 2017)
- **Río Las Salvias** 28°07'15"S-65°57'29"W (2151 msnm) Catamarca (Barrionuevo *et al.* 2016) (\*)
- **Río Las Trancas** 28° 04'S-65° 54'W (Barrionuevo *et al.* 2009); 28°04'39"S-65°54'17"W (1462 msnm) (Barrionuevo *et al.* 2016)
- **Río Ledesma (PNC)** 23°55'S-64°40'W (910 msnm) Jujuy (Camperi *et al.* 2012); 23°56'45"S-64°57'50"W (Gomez *et al.* 2016)
- **Río Limay (aguas abajo de la Presa El Chocón)** 39°15'S-68°44'W (318 msnm) Neuquén (Bianchini y Arenas 2018)
- **Río Limay** 39°14'43, 98"S – 68° 43'51, 16"W (319 msnm) Rio Negro (Bianchini 2016); 41°3'26,2" S - 71°8'53,5" (Vazquez y. Faji-Brener 2018)
- **Río Loro Huasi** 26°04'S-65°58'W (1624 msnm) Salta (Quiroga *et al.* 2019)
- **Río Los Angeles** 28°26'00"S-65°57'06"W (1853 msnm) / 28°25'56"S-65°57'14"W (1881 msnm) Catamarca (Barrionuevo *et al.* 2016)

- **Río Los Sosa (RP 307, km 19)** 27°03'S-65°41'W Tucumán (Capllonch y Zelaya 2006); 26°57'48.60"S-65°39'37.15"W; 27°02'S-65°41'W (Cerón y Capllonch 2016)
- **Río Los Sosa** 27°02'S-65°41'W ; 26°57'S-65°39'W (750 msnm) Tucumán (Capllonch *et al.* 2018)
- **Río Lozano** 24°04'S-65°23'W (2150 msnm) Jujuy (Camperi *et al.* 2012)
- **Río Malargüe** 35° 32' S-69° 16' W Mendoza (Darrieu 2014)
- **Río Manso (PNNH)** 41°20'45.44"S-71°40'40.88"W Río Negro (Cerón y Capllonch 2016)
- **Río Medina** 25° 16' 17,05" S-64° 31' 35,48" W Salta (Echevarria *et al.* 2014)
- **Río Mendoza** 32° 35' S-68° 18' W Mendoza (Darrieu 2014)
- **Río Menuco (RPLL)** 35°34'42.1"S-69°13'19.1"W Mendoza (Sosa y Martín 2012)
- **Río Morado** 24°19'S-65°26'W (1700-2071msnm) Jujuy (Sardina Aragón *et al.* 2011)
- **Río Mutquin** 28°20'10"S-66°06'07"W (2142 msnm) Catamarca (Barrionuevo *et al.* 2016)
- **Río Negro** 23°39'S-65°05'W (2060 msnm) Jujuy (Camperi *et al.* 2012)
- **Río Nio** 26°26'S- 64°55'W (1200 msnm) Tucumán (Capllonch *et al.* 2014)
- **Río Nío/Tajamar** 26°39'S-65°06'W / (desembocadura) 26°50'S-64°80'W Tucumán (Brandán Fernández y Marigliano 2019)
- **Río Ñirihuau** 41°3'26,2" S - 71°8'53,5" Río Negro (Vazquez y. Faji-Brener 2018) (\*)
- **Río Padrioc (= Río Cajas)** ca. 23°20'S-65°35'W (4700 msnm) Jujuy (Camperi *et al.* 2012)
- **Río Paraná** 32°22'S-60°40'W Entre Ríos (De la Peña 2012) (\*)
- **Río Paraná inferior (Ramallo)** 33°30'44"S-59°53'56"W Buenos Aires (Maugeri 2005) (\*)
- **Río Pichi Traful (PNNH)** 40°28'24"S- 71°37'13,89"W Neuquen (Rivas-Fuenzalida *et al.* 2016)
- **Río Piedras (PBSSJ)** 26°47'S-65°23'W Tucumán (650 msnm) (Capllonch 2020)
- **Río Pilcomayo (márgen S)** 22°16'S-62°49'W Salta (Capllonch y Lobo Allende 2013)
- **Río Pilcomayo (orillas del...)** 25°08'S-59°40'W Formosa (Capllonch *et al.* 2018)
- **Río Porteño** 25°17'S-57°43'W Formosa (Bodrati y Salvador 2017)
- **Río Quequén Salado** 38°37'S-60°37'W Buenos Aires (Tambussi 1998)
- **Río Rayado** 41°49'21"S-71°40'52.72"W Río Negro (Rivas-Fuenzalida *et al.* 2016)
- **Río Río** 26°30'07"S-66°41'02"W (3624.8 msnm) Catamarca (Josens *et al.* 2017)
- **Río Salado** 28°40'S-62°45'W Santiago del Estero (Nores *et al.* 1991); 26°12'S-63°46'W (Ortiz *et al.* 2018)
- **Río San Bernardo** 23°49'S-65°19'W (2360 msnm) Jujuy (Camperi *et al.* 2012)
- **Río San Francisco** 23°37'S-64°59'W (1880 msnm) Jujuy (Camperi *et al.* 2012); 23° 42'45,77" S-64° 32'22,53"W (Fernández 2018)
- **Río San Ignacio** 25° 13' 59,97" S-64° 30' 58,32" W Salta (Echevarria *et al.* 2014)
- **Río San Juan** 32° 19' S-67° 27' W Mendoza (Darrieu 2014) (\*)
- **Río San Lorenzo (PNC)** 23°50'S-64°38'W (910 msnm) Jujuy (Camperi *et al.* 2012); 23°45'45.10"S-64°51'11.07"W (540 msnm) (La Grotteria *et al.* 2012b)
- **Río Santa Lucía (sobre puente)** 28°59'S-29°05'W Corrientes (Capllonch *et al.* 2008); **(11 km NE de Goya)** 29°03'S-59°11' W (80 msnm) Capllonch *et al.* 2008), (Ortiz *et al.* 2018)
- **Río Santa María** 23°16'39"S-64°19'32"W / 23°15'53"S-64°28'45"W Salta (400–700msnm) (Gomez *et al.* 2016)
- **Río Santa María** 26°26'S-65°58'W Tucumán (Capllonch *et al.* 2015)
- **Río Sauzalito** 23°37'25"S-64°35'13"W / 23°39'46"S-64°34'24"W Jujuy (400–700msnm) (Gomez *et al.* 2016)

- **Río Seco (FFSB)** 22°29'S-63°55'W / (km 24) 22°28'S-63°56'W / 22°25'S-63°58'W Salta (Morales *et al.* 2020)
- **Río Seco** 23°31'S-64°22'W (800 msnm) Jujuy (Camperi *et al.* 2012)
- **Río Sincer ca.** 22°25'S-66°10'W Jujuy (Camperi *et al.* 2012)
- **Río Singuil (=Altos del Singuil)** 27° 51'S-65° 50'W Catamarca (Barrionuevo *et al.* 2009) (\*)
- **Río Tafi** 26°54'04''S-65°42'10''W (600 msnm) Tucumán (Echevarria *et al.* 2013)
- **Río Tapia y R 9** 26°41'S-65°27'W (600-750 msnm) Tucumán (Capllonch *et al.* 2018)
- **Río Tapia y RN 9 (PBSSJ)** 26°41'S-65°27'W (609 msnm) Tucumán (Ortiz *et al.* 2018) (\*)
- **Río Teuco** 24°09'S-62°14'W Salta (Capllonch *et al.* 2008)
- **Río Tragadero** 27°29'S-58°57'W Chaco (Capllonch y Zelaya 2006)
- **Río Trocomán** 37°23'05,02''S-70°42'24,84''W Neuquén (Veiga *et al.* 2018)
- **Río Tunuyán** 33°30'S-68°57'W Mendoza (Areta *et al.* 2012a); 34° 03' S-66° 45' W (Darrieu 2014); 33°22'48.46''S-68°45'12.58''W (793 msnm) (Martinez *et al.* 2019)
- **Río Tupungato** 32° 52' S-69° 46' W Mendoza (Darrieu 2014)
- **Río Turbio** 51°31'45''S-72°20'38''W (336 msnm) Santa Cruz (De Martino *et al.* 2011) (\*)
- **Río Urueña** 26°14'S-64°30'W Santiago del Estero (Nores *et al.* 1991); 26°12'S-64°14'W(Quiroga *et al.* 2016) (\*)
- **Río Utis** 29°14'S-63°07'W Santiago del Estero (Quiroga y Alderete 2015); 29°26'S-63°21'W (Capllonch *et al.* 2018) (\*)
- **Río Vacas (PPA)** 32°37'S-69°50'W (3253 msnm) Mendoza (Ferrer *et al.* 2013)
- **Río Valle Colorado ca.** 23°24'S-65°00'W (2250 msnm) Jujuy (Camperi *et al.* 2012)
- **Río Xanaes (Desembocadura)** 30°56'S-62°43'W Córdoba (Pagano *et al.* 2017c)
- **Río Yala** 24°06'S-65°26'W (1700 - 2101msnm) Jujuy (Sardina Aragón *et al.* 2011);
- **Río Yavi ca.** 22°08'S-65°28'W (3570 msnm) Jujuy (Camperi *et al.* 2012)
- **Río Yuto ca.** 23°38'S-64°28'W (330 msnm) Jujuy (Camperi *et al.* 2012)
- **Río Zora (E de Ruta 34)** 23°44'S-64°40'W Jujuy (Capllonch y Zelaya 2006); (Ortiz y Capllonch 2007); (Capllonch *et al.* 2008); 23°46'23''S-64°36'41''W (Gomez *et al.* 2016)
- **Rios Curí Leuvfú y Neuquén (confluencia)** 37°22'S-70°17'W (837 msnm) Neuquén (Bianchini 2016 a)
- **Rivadavia** 24°10'S-63°08'W Salta (Ortiz y Capllonch 2007)
- **Rivadavia** 30° 15' S-62° 25' W Santiago del Estero (Quiroga *et al.* 2016)
- **Rivadavia** 33° 11' S-68° 28' W Mendoza (Darrieu 2014)
- **Rivadavia Banda Sur** 24°11'S-62°53'W Salta (Montellano *et al.* 2018) (\*)
- **RN N° 11 (Km 958.5)** 27°46'S-59°15'W (52 msnm) Chaco (Pagano y Bodrati 2017b)
- **RN N° 9 (Km 942)** 27°54'S-59°16'W (55 msnm) Chaco (Pagano y Bodrati 2017b)
- **Roca (Faro S Isleta)** 54°52'S-68°06'W Tierra del Fuego (Raya Rey *et al.* 2014)
- **Rodeo** 30°42'S-69°08' (1622 msnm) San Juan (Fava y Acosta 2015) (\*)
- **Rodeo del Medio** 32° 59' S-68° 41' W Mendoza (Darrieu 2014)
- **Rodríguez Peña** 33°07'S-68°36' W Mendoza (Darrieu y Segura 2015)
- **Romang** 29°29'S-59°45'W Santa Fe (Lorenzón *et al.* 2019) (\*)
- **Roque Sáenz Peña** 26°47'S-60°27'W Chaco (Salvador y Di Giacomo 2014)
- **Rosario de la Frontera** 25°60'S-64°42'W Salta (Ortiz y Capllonch 2007)
- **Rosario del Tala** 32°18'S-59°09'W Entre Ríos (De la Peña 2012)
- **Rosas** 35°58'S- 58°56'W Buenos Aires (Contreras *et al.* 2019) (\*)
- **Roversi** 27°34'S-62°04'W Santiago del Estero (Capllonch y Zelaya 2006); (Capllonch *et al.* 2008) (\*)

- **RP N° 4 (1.5 km N, cruce RP N°9)** 26°26'S-60°02'W (90 msnm) Chaco (Pagano y Bodrati 2017b)
- **Rucanelo** 36°03'S-64°49'W La Pampa (Salvador y Di Giacomo 2014)
- **Rufino** 34°16'S-62°42'W Santa Fe (Jordan *et al.* 2013) ; 34°21'S-62°51'W; 34°16'S-62°42'W; 34°17'S-62°42'W; 34°18'S-62°42'W; 34°19'S-62°33'W; 34°16'S-62°41'W; 34°16'S-62°38'W; 34°15'S-62°41'W; 34°22'S- 62°45'W (Juárez y Gandoy 2019); 34°16'S-62°42'W (Areta *et al.* 2014) (\*)
- **Ruinas de Castaño Viejo** 31°02'24.6"S-69°31'20.0"W San Juan (Fava *et al.* 2012a)
- **Ruta entre Villa Unión y PN Talampaya** 29°37'S-68°03' W (1200 msnm) La Rioja (Bodrati y Ferrari 2014)
- **Ruta N° 16 (RBY)** 26°43'S-53°52'W (480 msnm) Misiones (Bodrati y Cockle 2012); 26°37'S-53°47'W (Bodrati y Cockle 2018)
- **Ruta N° 21 (RBY)** 26°50'S-54°08'W (480 msnm) Misiones (Bodrati y Cockle 2012); 26°51'S-54°07'W (N) (Bodrati y Cockle 2018); (S) 27°00'S-54°02'W (Bodrati y Cockle 2018)
- **Ruta N° 22** 26°37'S-53°45'W Misiones (Areta y Bodrati 2010)
- **Ruta N° 308** 27°36'S-65°31'W Tucumán (Jordan *et al.* 2013)
- **Ruta N° 6 (e/ Jardín y Pampa Grande)** 26°19'S-65°29'W Salta (Capllonch y Zelaya 2006)
- **Ruta Nacional N° 101** 25°40'19.8"S - 54°14'46.9"W (265 msnm) Misiones (Wioneczak y Pradier 2020)
- **Ruta Nacional N° 347 (márgenes del río Loro)** 26°38'15"S-65°11'22"W Tucumán (Marigliano *et al.* 2017)
- **Ruta Nacional N° 419** - 31°15'13.5"S-69°18'35.1"W San Juan (Fava *et al.* 2012a)
- **Ruta Nacional N° 9 (Capital)** 27°44'S-64°25'W Santiago del Estero (Quiroga *et al.* 2016)
- **Ruta Provincial N° 146** 34° 13' S-67° 04' W Mendoza (Darrieu 2014)
- **Ruta Provincial N° 153 (a)** 32° 09' S-69° 04' W Mendoza (Darrieu 2014)
- **Ruta Provincial N° 153 (b)** 34° 13' S-67° 54' W Mendoza (Darrieu 2014)
- **Ruta Provincial N° 153 (c)** 34° 11' S-67° 18' W Mendoza (Darrieu 2014)
- **Ruta Provincial N° 21 (depto Ñorquín)** ca 37°52'48"S-70°41'11"W Neuquén (1145 msnm) (Veiga y Pérez 2014)
- **Ruta Provincial N° 27** 30°36'S-67°12'W (719 msnm) La Rioja (Salvador *et al.* 2016a)
- **Ruta Provincial N° 341** 26°45'09" S-65°27'19" W (1070- 1568 msnm) Tucumán (Antelo y Navarro 2017)
- **Ruta Provincial N° 5 y Ruta Nacional N° 34 (cruce)** 27°42'S-67°12'W / 27°37'S-64°01'W Santiago del Estero (Quiroga *et al.* 2016)
- **Ruta Provincial N° E 53** 31°13'S-64°16'W (603 msnm) Córdoba (Bianchini y Arenas 2018)
- **Ruta Provincial N°142** 22°30'08"S-64°00'02"W (560 msnm) Salta (Pagano *et al.* 2016)
- **Ruta Provincial N°4** - 26°19'S-59°59'W Chaco (Di Sallo y Capovilla 2018)
- **Ruta Provincial N°40** 28°39'S-57°20'W (70 msnm) Corrientes (Gomez y Peloso 2019)

## S

- **Sachayoj** 26°41'S-61°50'W Santiago del Estero (Nores *et al.* 1991); 26°40'S-61°48'W (Salvador y Di Giacomo 2014)

- **Sáenz Valiente** 30°30'S-57°55'W (40 msnm) Corrientes (Bianchini y Arenas 2018)
- **Sagastune** 33°40'S-58°47'W Entre Ríos (De la Peña 2012)
- **Saladillo** 35°32'S-59°55'W Buenos Aires (Piloni 2015); 35°38'S-59°46'W, 35°40'S-59°46'W (Roda y Danti 2015) (\*)
- **Salavina** 28°24'S-63°17'W Santiago del Estero (Quiroga *et al.* 2016)
- **Salina la Antigua y R 79** 30°03'S-66°04' W (250 msnm) La Rioja (Bodrati y Ferrari 2014)
- **Salinas de Ambargasta** 29°00'S-64°30'W Santiago del Estero (Nores *et al.* 1991)
- **Salinas de El Diamante** 34° 56' S-68° 52' W Mendoza (Darrieu 2014)
- **Salinas Grandes** 29°54'S-64°38'W Córdoba (Salvador y Di Giacomo 2014) (\*)
- **Salinas Pastos Grandes** 24°33'31"S-66°39'41" W (3789.8 msnm) Salta (Josens *et al.* 2017)
- **Salsipuedes** 31°95'S-64°19'W Córdoba (Capllonch *et al.* 2008)
- **Salto** 25 de Mayo 27°27'S-56°35'W (75 msnm) Corrientes (Krauczuk *et al.* 2017)
- **Salto** 34°17'S-60°14'W Buenos Aires (Salvador y Di Giacomo 2014) (\*)
- **Salto** ca. 32° 57' S-69° 16' W Mendoza (Darrieu 2014)
- **Salto de las Rosas** 34°43'S-68°14' W Mendoza (Darrieu y Segura 2015)
- **Salvador Mazza** 22°00'S-63°40'W Salta (Capllonch y Zelaya 2006)
- **Sampacho** 33°22'24.03"S-64°46'37.26"W Córdoba (Torres 2020)
- **San Antonio de Paclín (N)** 28° 01'S-65° 41'W Catamarca (Barrionuevo *et al.* 2009)
- **San Agustín** 23°53'35"S-62°33'34"W (204 msnm) Salta (Pagano *et al.* 2016)
- **San Agustín de Valle Fértil** (dique) 30°38'16"S-67° 28' 48"W San Juan (Lucero 2019)
- **San Alonso (paraje RN N° 14)** 27° 56' 47.60" S -55° 59' 22.22" W (189 msnm) Corrientes (Kohan *et al.* 2019)
- **San Antonio** 24°22'S-65°20'W (1740 msnm) Jujuy (Camperi *et al.* 2012)
- **San Antonio** 26°02'S-53°48'W Misiones (Bodrati *et al.* 2006); 26°07'S-53°45'W (Bodrati *et al.* 2012); (450 msnm) (Bodrati y Cockle 2006); 26°02'S-53°46'W (INTA) (Bodrati y Cockle 2018) (\*)
- **San Antonio** 27°30'S-56°44'W (68 msnm) Corrientes (Krauczuk *et al.* 2017)
- **San Antonio Este** 40°50'0,05"S-64°41'29,3"W Río Negro (Astorino *et al.* 2013) (\*)
- **San Antonio Oeste** 40°43'S-64°57'W Río Negro (Soave *et al.* 2009); 40°43'37"S-64°56'0" W (De Lucca *et al.* 2013); 40°44'49.70"S- 65° 5'52.81" W (Petracci *et al.* 2018); 40°45'S-64°57'W (\*) (Savigny y Carbajal 2015); (RN N° 3) 41°10'34.8" S-65°22'56.9"W (Petrachi *et al.* 2019) (\*)
- **San Benito** 31°47'S-60°26'W Entre Ríos (De la Peña 2012)
- **San Bernardo** 23°49'S-65°19'W (2360 msnm) Jujuy (Camperi *et al.* 2012)
- **San Carlos** 33° 46' S-69° 02' W Mendoza (Darrieu 2014)
- **San Carlos de Bariloche (PNNH)** 41°10'57"S-71°19'01. 91"W Río Negro (Rivas-Fuenzalida *et al.* 2016) / 41°12'S-71°34'W (Girini y Montalti 2016) (\*) 41°07'S-71°23'W (836 msnm) (Bianchini y Arenas 2018) (\*)
- **San Cayetano (Estación Biológica)** 27°33'11"S-58°40'46"W Corrientes (Chatellenaz 2015) (\*)
- **San Clemente del Tuyú** 36°22'S-56°42'W Buenos Aires (Pagano *et al.* 2017c) (\*)
- **San Emesto** 31°51'S-58°47'W Entre Ríos (De la Peña 2012)
- **San Fernando (márgenes del Río Paraná)** 27°27'S-58°57'W Chaco (Capllonch y Zelaya 2006)



- **San Francisco** 31°26'S-62°04'W Córdoba (Salvador y Di Giacomo 2014)
- **San Francisco** 23°37'S-64°57'W (1500 msnm) Jujuy (Capllonch *et al.* 2018)
- **San Francisco de Asis (Zoológico)** 27°46'S-84°14'W Santiago del Estero (Quiroga *et al.* 2016)
- **San Ignacio** ca. 32° 57' S-69° 11' W Mendoza (Darrieu 2014)
- **San Isidro** 27°29'S-55°58'W (175msnm) Misiones (Krauczuk *et al.* 2017)
- **San Jaime de la Frontera** 30°18'S-58°20'W Entre Ríos (De la Peña 2012)
- **San Javier** 30°50'S-60°00'W Santa Fe (Blanco y López-Lanús 2008) (\*)
- **San Jorge (Alto Paraná S. A.)** 25°50'S-54°15'W Misiones (Areta y Bodrati 2010)
- **San José** 32° 23' S-68° 15' W Mendoza (Darrieu 2014)
- **San José de** 26°41'S-65°36'W (1600 msnm) Tucumán (Ortiz *et al.* 2018); 26°56'S-65°72'W (1600 msnm); (1800 msnm) (Capllonch 2020) (\*)
- **San José de Feliciano** 30°23'S-58°45'W Entre Ríos (De la Peña 2012)
- **San José de Lavalle** 32° 43' S-68° 35' W Mendoza (Darrieu 2014)
- **San Juan de Dios** 24°14' S-64°52' W (2300 msnm) Jujuy (Ortiz *et al.* 2018)
- **San Juan de Dios** 24°32'S-64°41'W (880 msnm) Jujuy (Camperi *et al.* 2012); 24°32'S-64°41'W (711 msnm) Jujuy (Krauczuk *et al.* 2017)
- **San Juancito** 24°22'S-65°02'W (1100 msnm) Jujuy (Camperi *et al.* 2012)
- **San Julián** 49°18'54''S-67°46'11''W (7 msnm) Santa cruz (Paiano *et al.* 2017) (\*)
- **San Lorenzo** 23°35'S-64°45'W (1400 msnm) Jujuy (Camperi *et al.* 2012)
- **San Lorenzo** 42°05'S- 63°51'W Chubut (Thijl Vanstreels *et al.* 2011)
- **San Lucas** 23°32'S-65°05'W (2270 msnm) Jujuy (Camperi *et al.* 2012)
- **San Martín (Oberá)** 27°45'S-55°34'W (218 msnm) Misiones (Bodrati y Cockle 2012)
- **San Martín** 33° 04' S-68° 28' W Mendoza (Darrieu 2014)
- **San Martín de Los Andes (PNL)** 40°16'S-71°35'W Neuquén (Girini y Montalti 2016); 40°10'S-71°21'W (640 msnm) (Ortiz *et al.* 2018); 40°10'S-71°21'W (Ortiz *et al.* 2018); 40°9'S-71°21'W (640 msnm); 40°10'S-71°21'W (640 msnm) (Capllonch 2020) (\*)
- **San Miguel de Tucumán** 26°50'S-65°13'W Tucumán (Ortiz y Capllonch 2007); 26°49'S-65°13'W (400 msnm) (Ortiz *et al.* 2018); 26°49'S-65°13'W (450 msnm) (Capllonch 2020) (\*)
- **San Miguel del Monte** 35°25'S-58°50'W Buenos Aires (Capllonch y Zelaya 2006) (\*)
- **San Pablo** 26°52'S-65°18'W Tucumán (Ortiz *et al.* 2018)
- **San Pablo** 32°40'07,31''S-65°18'21,45''W San Luis (Rodríguez 2012)
- **San Pablo de Reyes** 24°08'S-65°23'W 1409 (1409 msnm) Jujuy (Krauczuk *et al.* 2017)
- **San Pablo Norte** 32°39'S-65°18'W San Luis (Nores y Yzurieta 1994)
- **San Pedrito** 24°13'S-65°17'W (1210 msnm) Jujuy (Camperi *et al.* 2012)
- **San Pedro (AICA-IBA)** 26°39'S-54°06'W (540 msnm) Misiones (Bodrati y Cockle 2012) / 26° 38'9'' S-54° 07'9'' W (Cockle *et al.* 2016) / 26°38'00''S-54°07'00''W (Bodrati y Klavins 2014), (Cockle y Bodrati 2017); 26°37'S-54°06'W (Pagano y Bodrati 2017a); **(R 16)** 26°38'S-54°07'W (Capllonch *et al.* 2018); 26°31'S-54°00'W; (550–600 msnm) (Bodrati *et al.* 2019 a) (\*)
- **San Pedro** 24°14'S-64°52'W (570 msnm) Jujuy (Camperi *et al.* 2012)
- **San Pedro** 27°57'S-65°10'W Santiago del Estero (Nores *et al.* 1991)
- **San Pedro** 33°39'0,28''S-59°44'21,00''W Buenos Aires (Cabane 2015); 33°39'S-59°50'W (Capllonch y Zelaya 2006); 33°29'28''S-59°44,21'00'' W (Cabane 2015); 26°37'S-54°06'W (31 msnm) (Salvador y Bodrati 2017)

- **San Pedro de Colalao** 26°14'S- 65°29'W (850 msnm) Tucumán (Capllonch *et al.* 2018) (\*)
- **San Pedro de Guasayán** 27°57'S-65°10'W Santiago del Estero (Capllonch y Zelaya 2006); 27°53'S-64°05'W 27°(Capllonch *et al.* 2008); 56'S-65°21'W (Capllonch y Lobo Allende 2013); 28°08'S-64°49'W (Quiroga *et al.* 2016) (\*)
- **San Rafael** 34° 36' S-68° 20' W Mendoza (Darrieu 2014)
- **San Salvador** 31°38'S-58°30'W Entre Ríos (De la Peña 2012)
- **San Salvador de Jujuy (Capital)** 24°11'14"S-65°17'56"W (1270 msnm) Jujuy (Quiroga *et al.* 2020) (\*)
- **San Sebastián** 25°51'S-53°58'W Misiones (Pagano y Bodrati 2017a)
- **San Vicente** 23°48'S-64°16'W (560 msnm) Jujuy (Camperi *et al.* 2012)
- **San Vicente** 27°01'S-54°29'W Misiones (Bodrati *et al.* 2006) / (Propiedad Higa) 27°02'S-54°33'W (Areta y Bodrati 2010)
- **San Vicente** 28°28'S-59°19'W Santa Fe (Contreras *et al.* 2019)
- **San Víctor** 30°29'S-59°01'W Entre Ríos (De la Peña 2012)
- **Sanabria** 32°31'S-63°14'W Córdoba (Salvador 2016)
- **Santa Ana** 31°01'S-57°55'W Entre Ríos (Capllonch *et al.* 2008); 30°53' 35,35"S-57°55' 43,29"W / 30°54'34,02"S-57°55'26,69"W (Grassni y Bonomi 2013)
- **Santa Ana - Campo San Juan** 27°23'S-55°34'W Misiones (Bodrati *et al.* 2006) (\*) 27°23'S-55°53'W (Areta y Bodrati 2010)
- **Santa Ana (Sumampa)** 29°22'S-63°28'W (550 msnm) Santiago del Estero (Ortiz *et al.* 2018); (460-560 msnm) (Capllonch *et al.* 2018)
- **Santa Ana** 27°26'S; 65°46'W (900 msnm) Tucumán (Capllonch *et al.* 2018); 27°28'S-65°41'W (Contreras *et al.* 2019) (\*)
- **Santa Bárbara** 24°16'S-64°41'W Jujuy (Capllonch y Zelaya 2006); 24°06'S- 64°27'W (2000– 2300 msnm) Jujuy (Bellis *et al.* 2014) (\*)
- **Santa Clara** 24°17'S-64°41'W (500 msnm) Jujuy (Camperi *et al.* 2012); 24°16'S-64°38'W (Faegre y Berkunsky 2014)
- **Santa Cruz (=Posada de los Cóndores)** 30°32'S 66°23' W (1300-1400 msnm) La Rioja (Bodrati y Ferrari 2014)
- **Santa Cruz (área en provincia)** 46°83'80"S– 47°81'50"S, 71°85'00"W–70°82'50"W Santa Cruz (Cossa *et al.* 2018)
- **Santa Elena** 30°57'S-59°47'W Entre Ríos (De la Peña 2012); 30°57'S-59°48'W (Contreras *et al.* 2019)
- **Santa Eufemia** 33°11'S- 63°18' W Córdoba (Salvador 2016)
- **Santa Fe ca.** 30°50'S-60°00'W Santa Fe (Blanco y López-Lanús 2008) (\*)
- **Santa Gema** 30°52'32"S-67°19'07" W (782 msnm) San Juan (Lucero 2012b); 30°54'33"S-67°18'55"W (705 msnm) (Lucero2019c)
- **Santa Lucía** 28°35'10" S-58°43'37" Corrientes (Blanco y López-Lanús 2008)
- **Santa María** 26°42'S-66°03'W Catamarca (Areta *et al.* 2012a)
- **Santa María ca.** 32°45'S-69°55' W Mendoza (Darrieu y Segura 2015)
- **Santa María de Oro** 33°12'S-68°26' W Mendoza (Darrieu y Segura 2015)
- **Santa Nora (arrocera)** 30°15'53,59"S-59°58'38,44" W Santa Fe (Blanco y López-Lanús 2008)
- **Santa Rita** 24°28'S-64°51'W (960 msnm) Jujuy (Camperi *et al.* 2012)
- **Santa Rosa** 24°16'S-62°44'W Chaco (Capllonch y Lobo Allende 2013)

- **Santa Rosa** 26°26'S-53°53'W (660 msnm) Misiones (Bodrati y Cockle 2012) (\*); 25°26'S-53°52'W (Pagano y Bodrati 2017a)
- **Santa Rosa** 33° 15' S-68° 09' W Mendoza (Darrieu 2014)
- **Santa Rosa de Calamuchita** 32°04'S-64°32'W Córdoba (Salvador y Di Giacomo 2014) (\*)
- **Santa Sylvina** 27°47'S-61°09'W Chaco (Salvador y Di Giacomo 2014); (75 msnm) (Pagano y Bodrati 2017b)
- **Santa Victoria Este** 22°19'S-62°38'W Salta (Capllonch y Lobo Allende 2013) (\*)
- **Santiago del Estero (Capital)** 27°47'24"S-64°16'21"W Santiago del Estero (Quiroga 2016); (Ortiz *et al.* 2018); 27°46'S-64°15'W (Quiroga 2019 b) 27°47'S-64°18'W (Capllonch *et al.* 2015)
- **Santo Domingo** 22°37'S-66°12'W (3870 msnm) Jujuy (Camperi *et al.* 2012)
- **Santo Domingo** 26°12'S-63°46'W Santiago del Estero (Capllonch y Zelaya 2006); 26°12'S-63°45'W (Capllonch y Lobo Allende 2013)
- **Santo Tomé** 28°29'S-55°57'W Corrientes (Capllonch *et al.* 2008); 28°32'48" S56°01'46,36"W (Franzoy 2017); 27°56'49.04"S-56°21'45.07"W (89 msnm) (Colina y Cibils 2019) (\*)
- **Sarandicito** 30°16'S-59°32'W Corrientes (Ordano *et al.* 1999)
- **Sauce de Luna** 31°44'S-9°13'W Entre Ríos (De la Peña 2012) (\*)
- **Sauce Sud** 32°40'S-59°13'W Entre Ríos (De la Peña 2012) (\*)
- **Sauce Viejo** 31°47'41" S-60°50'29" W (12 msnm) Santa Fe (Beltroco y Capovilla 2020) (\*)
- **Saucelito** 23°23'S-64°21'W 329 Salta (Krauczuk *et al.* 2017)
- **Seal Bay** 51°22'29.47"S-58°2'54.71"W Islas Malvinas (Costa y Mandado 2019)
- **Seclantás** 25°18'S-66°14'W Salta (Jordan *et al.* 2013)
- **Sector Tronador (PNNH)** 41° 09' 17" S-71°31'47 1.15" W Rio Negro (Rivas-Fuenzalida *et al.* 2016)
- **Selva** 29°46'S-62°03'W Santiago del Estero (Nores *et al.* 1991)
- **Senda de Velárdez (PBSSJ)** 26°43'S-65°22'W (1600 msnm) Tucumán (Ortiz *et al.* 2018) (\*)
- **Senda del Pluviómetro** 26°47'S-65°24' (800 msnm) Tucumán (Capllonch *et al.* 2015)
- **Senda Hachada** 23°03'S-63°56'W Salta (Nores y Yzurietta 1994)
- **Sendero San Juan (RNCPM) ca.** 26°59'S-54°09'W Misiones (Almirón *et al.* 2012)
- **Séptimo (7°) Distrito** 33°01'S-59°31'W Entre Ríos (De la Peña 2012)
- **Settlement Colony** 51°43'S-61°17'W Isla Nueva, Malvinas Argentinas (Dehnhard *et al.* 2012)
- **Sevenguillar ca.** 23°42'S-64°52'W Jujuy (Camperi *et al.* 2012)
- **Sierra Colorada** 25°40'S-64°30'W Salta (Nores y Yzurietta 1994)
- **Sierra de Ambargasta** 29°27'S-63°58'W Santiago del Estero (Nores *et al.* 1991); (Quiroga *et al.* 2016) (\*)
- **Sierra de Cacheuta** 33°01'S-69°07' W Mendoza (Darrieu y Segura 2015)
- **Sierra de Guasayán** 28°08'S-64°50'W Santiago del Estero (Nores *et al.* 1991); 27°49'45"S-64°46'46"W / 28°14'17"S-64°49'46"W / 28°08'18"S-64°50'56"W (Coria y Heredia 2012); 28°08'S-64°14'W (Quiroga *et al.* 2016)
- **Sierra de la Higuera** 32° 34' S-68° 49' W Mendoza (Darrieu 2014)
- **Sierra de Lampazar ca.** 24°25'S-65°25'W Jujuy (Camperi *et al.* 2012)
- **Sierra de Las Lajas ca.** 32°51'S-68°54' W Mendoza (Darrieu y Segura 2015)
- **Sierra De Los Colorados** 28°41'78"S-68°17'84" W La Rioja (Brizuela 2004)
- **Sierra de Santa Bárbara** 24°16'S-64°41'W Jujuy (Capllonch *et al.* 2008)

- **Sierra de Sumampa** 29°30'S-63°38'W Santiago del Estero (Nores *et al.* 1991)
- **Sierra de Uspallata** 32° 31' S-69° 08' W Mendoza (Darrieu 2014)
- **Sierra de Velasco** 28°48'S-66°56'W La Rioja (Aranda-Rickert y Fracchia 2019) (\*)
- **Sierra de Zapla** 24°11'S-65°04'W (1160 msnm) Jujuy (Camperi *et al.* 2012)
- **Sierra de Zenta** 23°03'S-65°05'W (2840 msnm) Jujuy (Camperi *et al.* 2012) (\*)
- **Sierra Santa Bárbara** 24°07'S-64°29'W (660 msnm) Jujuy (Camperi *et al.* 2012)
- **Sierra Santa Victoria** 22°23'S-65°17'W (3370 msnm) Jujuy (Camperi *et al.* 2012) (\*)
- **Sierras de Ancasti (RN 60)** 28°40'S-65°36'W (1100 msnm) Catamarca (Manzano-García *et al.* 2017)
- **Sierras de La Ramada y del Campo (sobre la RP 310)** 26°29'42,21"S/ 64°52'44,67"W (685 msnm); 26°29'05,92"S/ 64°53'29,59"W (721msnm) Tucumán (Marigliano y Brandán 2016)
- **Sierras de Puesto Viejo** 24°30'S-65°10'W Jujuy (Camperi *et al.* 2012)
- **Siete (7) de Abril** 26°18'S-64°31'W Tucumán (Capllonch y Lobo Allende 2013)
- **Siete Estrellas**26°41'S-54°00'W (520 msnm) Misiones (Bodrati y Cockle 2012)
- **Signy Island** 60°43'S-45°36'W Orcadas del Sur (Stelle y Cooper 2012); 60°42'S-45°35'W (Fijn *et al.* 2012) (\*)
- **Silípica** 27°55'S-64°13'W / 28°01'S-64°19'W Santiago del Estero (Quiroga *et al.* 2016)
- **Snow Hill Island** 64.52°S-57.44°W Península Antártica (D'amico *et al.* 2016) (\*)
- **Sol de Julio** 29°33'S-63°27'W Santiago del Estero (Nores *et al.* 1991)
- **Soldado Maldonado** 27°13'S-65°37'W Tucumán (Capllonch *et al.* 2008) (\*)
- **Sopanta** 33°36'S-67°07' W Mendoza (Darrieu y Segura 2015)
- **Steeple Jason Island** 51°01'S-61°23'W NW Malvinas Argentinas (Ratcliffe *et al.* 2014)
- **Subida de Villavicencio** ca. 32°45'S-69°00' W Mendoza (Darrieu y Segura 2015)
- **Subida Sumich** 46°58'41"S-70°41'20"W (760 msnm) Santa cruz (Paiaro *et al.* 2017)
- **Suncho Corral** 27°56'S-63°27'W Santiago del Estero (Nores *et al.* 1991);27°58'S-63°26'W (Capllonch y Lobo Allende 2013)
- **Sur de Villa Paranacito** 33°47'S-58°36'W Entre Ríos (De la Peña 2012)
- **Sur-este de Villa Paranacito** 33°47'S-58°29'W Entre Ríos (De la Peña 2012)

## T

- **Taboada** 28°01'S-63°45'W Santiago del Estero (Capllonch *et al.* 2015); 28°32'S-62°53'W (Quiroga *et al.* 2016)
- **Taco Pozo** 25°36'S-63°15'W Chaco (Capllonch y Zelaya 2006) (Ortiz *et al.* 2018) (\*)
- **Tacuaruzú** 27°37'S-55°40'W Misiones (Capllonch *et al.* 2008)
- **Tafi del Valle** 26°52'S-65°41'W Tucumán (Salvador y Di Giacomo 2014); 26°48'32.28" S- 65°43'14.45"W (Lucero 2014e) (Ortiz *et al.* 2018); 26°46'S-65°14'W (Quiroga 2019 b); 26°51'05"S-65°42'35"W (2013 msnm) (Quiroga *et al.* 2020) (\*)
- **Tafi Viejo** 26°43'S-65°33'W (591 msnm) Tucumán (Capllonch *et al.* 2008); (Ortiz *et al.* 2018) (\*)
- **Taficillo (PBSSJ)** 26°40'S-65°16'W Tucumán (Capllonch y Zelaya 2006); 26°42'01"S-65°16'59"W (842 msnm) (Quiroga *et al.* 2020); 26°32'S-65°20'W (1700 msnm) (Capllonch 2020) (\*)
- **Talapampa a Salta** 25°31'S-65°34'W Salta (Jordan *et al.* 2013)

- **Talapazo** 26°22'S-65°58'W (2200 msnm) Tucumán (Capllonch *et al.* 2018); 26°24'S-66°23'W (2492 msnm) (Capllonch *et al.* 2020)
- **Talita** 32°32'S-58°32'W Entre Ríos (De la Peña 2012)
- **Tama** 30°30'S-66°32' W (650-680 msnm) La Rioja (Bodrati y Ferrari 2014)
- **Tandil** 37°22'S- 59°06'W Buenos Aires (Piloni 2015) (\*)
- **Tapia** 26°36'S-65°18'W Tucumán (Contreras *et al.* 2019) (\*)
- **Tartagal** 22°33'03"S-48°08'49"W (495 msnm) Salta (Pagano *et al.* 2016); (9 km al W de Salvador Mazza) 22°03'31"S-63°46'40"W (840 msnm) (Pagano *et al.* 2017d) (\*)
- **Tartagal** 24°09'S-62°16'W Chaco (Capllonch y Lobo Allende 2013); 24°09'S-62°16'W (Capllonch *et al.* 2008) (\*)
- **Tatané** 26°24'S-58°21'W Formosa (Nores y Yzurietá 1994) (\*)
- **Tecka** 43°34'11"S-70°33'55"W (899 msnm) Chubut (Paiaro *et al.* 2017)
- **Terma de Reyes** 24°10'40.97"S-65°28'13.51"W (1800 msnm) Jujuy (Colina y Portales 2012)
- **Termas de Epulafquen (PNL)** 39°49' 29"S-71°38'00"W (900 msnm) Neuquén (Bodrati y Cockle 2012)
- **Termas de Fiambalá** 27°44'S-67°33'W (1930-1960 msnm) Catamarca (Salvador *et al.* 2016a)
- **Termas de Río Hondo** 27°30' S-64°52' W Santiago del Estero (Cowper Coles *et al.* 2012); 27°29'S-64°51'W (Jordan *et al.* 2013); 27°30'54"S-64°52'43"W (dique frontal) (Quiroga *et al.* 2015) 27°29'53"S-64°51'37" W (269 msnm) Santiago del Estero (Quiroga *et al.* 2020)
- **Termas de Santa Teresita de Mazán** 28°35'S-66°33'W (700 msnm) La Rioja (Bodrati y Ferrari 2014)
- **Termas de Villavencio** 32°31'S-69°01'W (1810 msnm) Mendoza (Bianchini y Arenas 2018)
- **Testa (arrocera)** 30°30'42,49"S-59°56'04,05" W Santa Fe (Blanco y López-Lanús 2008) (\*)
- **Ticucho** 26°31'S-65°14'W (600msnm) Tucumán (Capllonch *et al.* 2008); (Capllonch *et al.* 2014); (Capllonch 2015) 26°31'S-65°15'W (600 msnm); (Capllonch 1997)26°31'S-64°53'W (Capllonch *et al.* 2018); 26°31'S-64°53'W (634 msnm) (Capllonch 2020) (\*)
- **Tierra Buena** 30°12'18,8"S-61°09'25,0"W Santa Fe (Duran *et al.* 2018)
- **Tilcara** 23°34'S-65°23'W 2480 (2480 msnm) Jujuy (Krauczuk *et al.* 2017) (2400 msnm) (Capllonch *et al.* 2020) (\*)
- **Tilisarao** 32°40'07,31"S-65°18'21,45"W San Luis (Rodríguez 2012)
- **Tilquiza** 24°04'S-65°16'W (1850 msnm) Jujuy (Camperi *et al.* 2012)
- **Tipiro (Río Dulce)** 27°38'S-64°24'W (210 msnm) Santiago del Estero (Quiroga y Llugdar 2019a)
- **Tobuna** 26°28'S-53°53'W (600 msnm) Misiones (Bodrati y Cockle 2006) (\*) (Areta y Bodrati 2010), (Bodrati y Baigorria 2013); 26°28'S-53°54'W (570 msnm) (Bodrati y Cockle 2012) 26°27'S-53°54'W (Bodrati *et al.* 2014) (Cockle y Bodrati 2017) ; 26°28'S 53°53'W (Bodrati y Cockle 2017) (Cockle y Bodrati 2017); (Pagano y Bodrati 2017a); (Bodrati y Cockle 2018) (\*)
- **Tocomar** 24°11'44"S-66°33'2,1"W (4345.8 msnm) Salta (Josens *et al.* 2017)
- **Tolloche** 25°32'S-63°31'W Salta (Capllonch y Lobo Allende 2013)

- **Toma de agua de la Reserva Provincial Potrero de Yala (RPPY)** 24°07,278'S-65°27.556' W (1700 msnm) Jujuy (Colina *et al.* 2015)
- **Tonono** 22°24'S-63°29'W Salta (Capllonch *et al.* 2008); 22°25'S-63°29'W (Capllonch y Lobo Allende 2013)
- **Tordillo** 36°26'S- 57°13'W Buenos Aires (Piloni 2015)
- **Tostado** 29°14'S-61°46'W Santa Fe (Contreras *et al.* 2019) (\*)
- **Totoralejos** 29°36'6.77"S 64°51'24.92"W Córdoba (Paulini *et al.* 2015)
- **Totoritas** 23°42'S-64°52'W (1920 msnm) Jujuy (Camperi *et al.* 2012)
- **Tramo 20** 27°41'31"S-63°49'04"W Santiago del Estero(Quiroga 2014)
- **Trancas** 26°13'S-65°17'W Tucumán (Ortiz y Capllonch 2007) (\*)
- **Tranquera (playa)** 35°36'07"S-69°10'10"W Mendoza (Sosa y Martín 2012)
- **Trelew** 43°15'S-65°18'W Chubut (Jordan *et al.* 2013); 43°15'S-65°18'W (Salvador y Di Giacomo 2014)
- **Trenel** 35°44'S- 64°12'W La Pampa (Liébana *et tal.* 2019)
- **Tres Bonetes (RNUMBSB)** 40°27'S-62°25'W Buenos Aires (Suárez *et al.* 2014)
- **Tres Cerros** 48°3'41,9"S-67°36'49"W (172 msnm) Santa cruz (Paiaro *et al.* 2017) (\*)
- **Tres Cruces** 32°14'S-67°43'W Mendoza (Areta *et al.* 2012a); 32°15'S-67°35' W (Darrieu y Segura 2015)
- **Tres Esquinas** 33°31'S-68°53' W Mendoza (Darrieu y Segura 2015)
- **Tres Marias** 26°20'23.2"S-58°12'38.4"W Formosa (López-Lanús y Mencia 2017)
- **Tres Morros** 23°44'S-65°48'W (3390 msnm) Jujuy (Camperi *et al.* 2012)
- **Tres Pozos** 23°32'S-65°57'W (3790 msnm) Jujuy (Camperi *et al.* 2012)
- **Tres Puentes** 28° 26'S-65° 43'W Catamarca (Barrionuevo *et al.* 2009)
- **Tri Lauquen** ca. 35°28'S-69°35' W Mendoza (Darrieu y Segura 2015)
- **Trujillo** ca. 24°12'S-64°43'W (500 msnm) Jujuy (Camperi *et al.* 2012)
- **Tucumán (Capital)** 26°49'S-65°13'W Tucumán (Ortiz *et al.* 2018) (\*)
- **Tulip-Loman** 28°41'S-62°54'W Santiago del Estero (Nores *et al.* 1991)
- **Tulumaya** 32° 44' S-68° 41' W Mendoza (Darrieu 2014)
- **Tumbaya Grande** ca. 23°45'S-65°25'W Jujuy (Camperi *et al.* 2012) (\*)
- **Tunuyán** 33° 34' S-69° 01' W Mendoza (Darrieu 2014)
- **Tupungato** 33° 16' S-69° 05' W Mendoza (Darrieu 2014)

## U

- **Ubajay** 31°47'S-58°18'W Entre Ríos (De la Peña 2012)
- **Udaondo** 35°17'S-58°35'W Buenos Aires (Aramburú *et al.* 2002)
- **Unidad Turística Embalse** 32°12'26,3" S-64°25'25,9" W Córdoba (Moyano 2014)
- **Universidad Nacional de Catamarca (UNC)** 28° 27'S-65° 47'W Catamarca (Barrionuevo *et al.* 2009)
- **Usno** 30°32'52"S- 67° 34' 32" W (954 msnm) San Juan (Lucero 2012a)
- **Uspallata** 32° 35' S-69° 20' W Mendoza (Darrieu 2014)
-

## V

- **Vado de Arrazayal** 22°33'S-64°32'W Salta (Capllonch y Zelaya 2006) (\*)
- **Valle Colorado** 23°24'S-65°00'W (2250 msnm) Jujuy (Camperi *et al.* 2012) (\*)
- **Valle de la Laguna Guatraché (RP 1)** 37°45'36''S-63°36'50''W La Pampa (Morici 2012)
- **Valle de las Carreras** 32° 57' S-69° 16' W Mendoza (Darrieu 2014)
- **Valle de las Damas** 37°39'26.49''S-70°55'16.42''W (1234 msnm) Neuquén (Veiga y Bianchini 2017)
- **Valle de las Leñas** ca. 34° 30' S-70° 00' W Mendoza (Darrieu 2014)
- **Valle de los Horcones** 32° 49' S-69° 57' W Mendoza (Darrieu 2014)
- **Valle de Pedernal** 32°08'53''S-68°53'34''W (1345 msnm) San Juan (Lucero 2012a)
- **Valle de Trolope (ANPC)** 37°46'21.60''S-71°03'42.52''W (1700 msnm) Neuquén (Veiga y Bianchini 2017) (\*)
- **Valle de Tupungato** ca. 33° 16' S-69° 05' W Mendoza (Darrieu 2014)
- **Valle de Ullum-Zonda** 31° 27'S-68° 41'W San Juan (Bianchini y Arenas 2013b) (\*)
- **Valle del Arroyo Alegría (Alto Paraná SA)** 26°29'S-54°00'W Misiones (Bodrati y Cockle 2018)
- **Valle del arroyo Covunco** 38°46'08.01''S-70°03'48.50''W (775 msnm) Neuquén (Veiga y Bianchini 2017)
- **Valle del Challhuaco (RPNNH)** 33°21'21''S-69°49'10''W Río Negro (Oscar y La Grotteria 2013) (\*)
- **Valle del Cuña Pirú** 27°06'S-54°59'W Misiones (Bodrati *et al.* 2006)
- **Valle del Río Blanco** ca. 32° 55' S-69° 46' W Mendoza (Darrieu 2014)
- **Valle del Río Papagayos** ca. 32°53'S-68°49' W Mendoza (Darrieu y Segura 2015)
- **Valle del Río Tunuyán** ca. 34° 03' S-66° 45' W Mendoza (Darrieu 2014)
- **Valle del Sol** ca. 32° 57' S-69° 11' W Mendoza (Darrieu 2014)
- **Valle Encantado (PNLCA)** 25°11'46''S-65°50'26''W (3070 msnm) Salta (Ortiz *et al.* 2010)
- **Valle Fértil** 30°51'54''S-67°19'23'' San Juan (Lucero 2012f) 30° 51' 51,56'' S; 67° 19' 24,13''W (737 msnm) (Lucero 2013b)
- **Valle Fértil ca.** 30°38'S-67°27'W San Juan (Contreras *et al.* 2019)
- **Valle Grande** 23°28'S-64°59'W (2100 msnm) Jujuy (Camperi *et al.* 2012)
- **Valle Hermoso** 31°05'S-64°30'W Córdoba (Salvador y Di Giacomo 2014; 31°05'S-64°30'W (Montellano *et al.* 2018)
- **Valle Hermoso** ca. 34° 30' S-70° 00' W Mendoza (Darrieu 2014)
- **Valle Viejo** 28° 26'S-65° 43'W Catamarca (Barrionuevo *et al.* 2009)
- **Vallecitos** ca. 32° 58' S-69° 25' W Mendoza (Darrieu 2014)
- **Vaquerías (RNPV)** 32°31'13''S-69°00'25''W / 32°28'54''S-69°05'34''W) Mendoza (Pérez y Robledo 2013)
- **Vega del río El Peñón (Quebrada de Santo Domingo)** 28°26'S-68°50'W (3840 msnm) La Rioja (Bodrati Ferrari 2014)
- **Vega Maipú** 40°07'S-71°16'W (735 msnm) Neuquén (Bianchini 2016 a) (\*)
- **Veinticinco de Mayo** 34° 35' S-68° 33' W Mendoza (Darrieu 2014)
- **Venado Tuerto** 33°45'S-61°58' W Santa Fe (Contreras *et al.* 2019) (\*)
- **Verónica** 35° 22' S-57° 18' W Buenos Aires (Segura *et al.* 2020)

- **Viale** 31°52'S-60°00' Entre Ríos (De la Peña 2012) (\*)
- **Vialidad (RN 83)** 23°42'S-64°52'W (1204 msnm) Jujuy (Krauczuk *et al.* 2017)
- **Viamonte** 33°44'S-63°05'W Córdoba (Salvador y Di Giacomo 2014)
- **Victoria** 32°37'S-60°11'W Entre Ríos (De la Peña 2012)
- **Viedma (río Negro)** 40°48'S-63°00'W (5 msnm) Río Negro (Bianchini y Arenas 2018)
- **Viedma** 40°49'40"S-62°58'20"W Río Negro (De Lucca *et al.* 2013); 40.80°S-63.10°W (Pedrana *et al.* 2015) (\*)
- **Vilismán** 28°29'S-65°27'W Catamarca (Nores y Yzurieta 1994)
- **Villa Ángela** 27°35'S-60°43'W (Salvador y Di Giacomo 2014) Chaco (Pagano y Bodrati (77 msnm) 2017b); (Bodrati y Salvador 2017)
- **Villa Arelauquen** 41°16'S-71°38'W (901 msnm) Río Negro (Bianchini y Arenas 2018)
- **Villa Atuel** 34°50' S-67° 54' W Mendoza (Darrieu 2014)
- **Villa Balnearia "El Cóndor"** 41°02'31"S-62°19'20"W Río Negro (Contreras *et al.* 2019)
- **Villa Balnearia El Cóndor (desembocadura de río Negro, 2 km de este último)** 41° 02' 01,57" S-62° 48' 57,76" W (5 msnm) Río Negro (Bianchini 2014)
- **Villa balnearia El Cóndor** 41°02'31.20"S - 62°49'20.52"W Río Negro (Bianchin y Arenas 2013a)
- **Villa Berthet** 27°4'S-60°6'W Chaco (Capllonch y Lobo Allende 2013)
- **Villa Cacique** 37°40'S-59°23'W Buenos Aires (Leveau *et al.* 2002) (\*)
- **Villa Calingasta** 31°19'19.2"S-69°25'21.0"W San Juan (Fava *et al.* 2012a)
- **Villa Clara** 31°50'S-58°47'W Entre Ríos (De la Peña 2012)
- **Villa Corral** 31°15'02.5"S-69°28'27.8"W San Juan (Fava *et al.* 2012a); 31°39'S-68°37'W (638 msnm) San Juan (Fava *et al.* 2013)
- **Villa de Balcozna** 27° 53'S-65° 43'W Catamarca (Barrionuevo *et al.* 2009)
- **Villa de Merlo** 32°20'04.42"S-65°02'27.41"W San Luis (Rodríguez 2012); 32° 20' S-64° 59' W (Ferrer 2014)
- **Villa de Soto** 30°51'S-64°59'W Córdoba (Nores y Yzurieta 1994)
- **Villa del Mar** 38°50'S-62°07'W Buenos Aires (Simonetti *et al.* 2013)
- **Villa Elisa** 32°10'S-58°24'W Entre Ríos (De la Peña 2012) (\*)
- **Villa Elisa** 34° 53' S-58° 04' W Buenos Aires (Segura *et al.* 2020) (\*)
- **Villa Epecuén** 37°08'01"S-62°48'00"W (96 msnm) Buenos Aires (Pagano y Chiale 2017)
- **Villa General Belgrano (3 km al S)** 32°00'S-64°33'W Córdoba (Pagano *et al.* 2017c)
- **Villa Giardino** 31°03'S-64°48'W Córdoba (Heredia y Molas 2016)
- **Villa Guillermina** 28°14'S-59°28'W Santa Fe (Nores y Yzurieta 1994) (\*)
- **Villa La Punta** 28°22'09"S-64°49'05"W / 28°22'51"S-64°49'40"W / 27°52'00"S-64°48'56"W / 28°19'30"S-64°49'15"W Santiago del Estero (Coria y Heredia 2012)
- **Villa Los Pocitos (4 km S) (RNUMBSB)** 40°27'S-62°24'W / 40°27'S-62°25'W Buenos Aires (Suárez *et al.* 2014)
- **Villa María** 32°24'S-63°14'W Córdoba (Salvador y Bodrati 2013); (Zelaya *et al.* 2013); (Salvador 2013a); (Salvador 2013b) (Salvador 2016); (205 msnm Salvador 2017); (199 msnm Salvador y Bodrati 2017); 32°25'S-63°15'W (Contreras *et al.* 2019) (\*)
- **Villa Monteó** 24°08'S-64°24'W (1116 msnm) Jujuy (Krauczuk *et al.* 2017)
- **Villa Nogués** 26°51'S-65°22'W (1200 msnm) Tucumán (Capllonch *et al.* 2018); (1200 msnm)(Capllonch 2020) (\*)
- **Villa Ocampo (2 km E de...)** 28°40'S-59°31'W Santa Fe (Luna y Manassero 2013) (\*)
- **Villa Ojo de Agua** 29°31'S-63°42'W Santiago del Estero (Nores *et al.* 1991)



- **Villa Olivari** 27°36'S-56°53'W (67 msnm) Corrientes (Krauczuk *et al.* 2017)
- **Villa Padre Monti** 26°30'S-64°59'W (926 msnm) Tucumán (D'hiriart *et al.* 2017) (\*)
- **Villa Paranacito** 33°43'S-58°40'W Entre Ríos (De la Peña 2012) (\*)
- **Villa Regina** 39°06'S-67°05'W (204 msnm) de Río Negro (Bianchini 2018) (\*)
- **Villa Río Hondo** 27°34'S-64°57'W Santiago del Estero (Nores *et al.* 1991)
- **Villa Robles** 27°33'S-64°13'W Santiago del Estero (Capllonch *et al.* 2015); 27°5'17"S-64°06'32" (169 msnm) (Quiroga *et al.* 2020)
- **Villa Rumpial** 32°11'S-64°28'W Córdoba (Montellano *et al.* 2018)
- **Villa San José** 32°13'S-58°13'W Entre Ríos (De la Peña 2012) (\*)
- **Villa San Justo** 32°29'S-58°22'W Entre Ríos (De la Peña 2012)
- **Villa San Martín** 28°18'S-64°12'W Santiago del Estero (Nores *et al.* 1991)
- **Villa Sanagasta** 29°18'S-67°01'W (950 msnm) La Rioja (Bodrati y Ferrari 2014)
- **Villa Trafal (PNNH)** 40°37'07"S-71°36'35,87"W Neuquen (Bodrati *et al.* 2015a); 40°39'01"S-71°26'56,80"W (Rivas-Fuenzalida *et al.* 2016) (\*)
- **Villa Unión** 29°19' S-68°13' W (1150 msnm) La Rioja (Bodrati y Ferrari 2014) (\*)
- **Villa Uruguay** 31°39'-60°22'W Entre Ríos (De la Peña 2012)
- **Villaguay** 31°52'S-59°01'W Entre Ríos (De la Peña 2012)
- **Vilmer** 27°47'S-64°09'W Santiago del Estero (Capllonch *et al.* 2015)
- **Vinchina** 28°45'S-68°12'W (1450 msnm) La Rioja (Bodrati y Ferrari 2014); (1520 msnm) 28°43'S-68°14'W (Salvador *et al.* 2016a)
- **Vista Alegre Norte** 38°42'S-69°01'W Neuquén (Capllonch *et al.* 2008)
- **Vista Flores** 33° 38' S-69° 09' W Mendoza (Darrieu 2014)
- **Volcán** 23°54'S-65°27'W (2084 msnm) Jujuy (Capllonch *et al.* 2018) (\*)
- **Volcán Lanin (PNNH)** 40°28'S-71°40'W Río Negro (Cerón 2015) (\*)
- **Volcán Maipo** 34°10'S-69°50'W Mendoza (Darrieu y Segura 2015)
- **Volcán Socompa** 24°28'19"S-68°16'40"W (3920 msnm) Salta (Ortiz *et al.* 2010)
- **Vuelta de Obligado** 33°34'S-59°51'W Buenos Aires (Jordan *et al.* 2013); 33°45'S-59°45'W (15 msnm) Buenos Aires (Salvador y Bodrati 2017); 33°35'S-59°49'W (Contreras *et al.* 2019) (\*)

## W

- **Wichi** 24°36'S-61°27'W Chaco (Faegre y Berkunsky 2014)
- **Wilhelmina Bay** 64°36.757'S-62°22.524'W Peninsula Antartica (Maftai 2013)
- **Willie (isleta mayor)** 54°52'S-68°10'W Tierra del Fuego (Raya Rey *et al.* 2014)
- **Winifreda** 36°15'S-64°14'W La Pampa (Nores y Yzurieta 1994) (\*)

## Y

- **Yacimiento El Trapial** 37°29'S-69°50'W (1195 msnm) (Bianchini 2016 a)
- **Yacutinga Lodge** 25°33'S- 54°04'W Misiones (Contreras *et al.* 2019)
- **Yala** 24°7'22.57"S- 65°27'1.05"W Jujuy (Cerón 2015)
- **Yalguaraz (= Estancia Yalguaraz)** 32° 07' S-69° 24' W Mendoza (Darrieu 2014)
- **Yataity Calle** 28°58'S-58°54'W Corrientes (Jordan *et al.* 2013)

- **Yavi** 22°06'S-65°35'W (3500 msnm) Jujuy†(Capllonch *et al.* 2018) (\*)
- **Yeso Oeste** 30°57'S-59°28'W Entre Ríos (De la Peña 2012) (\*)
- **Yuco (PNL)** 40°09'41''S-71°31'41''W (700 msnm) Neuquén (Bodrati y Cockle 2012);  
**(Alto PNL)** 40°09'17''S-71°31'17''W (864 msnm) (Bodrati y Cockle 2012)
- **Yerba Buena REHM** 26°48'S-65°19'W Tucumán (Capllonch y Zelaya 2006);  
26°47'S-65°23'W (Ortiz y Capllonch 2007); 26°49'S-65°19'W (550 msnm) (Ortiz *et al.*  
2018); (550 msnm) (Capllonch 2020) (\*)
- **Yuto** 23°38'S-64°28'W Jujuy (Ortiz y Capllonch 2007) (\*)

## Z

- **Zanjón Frías** 32°53'58''S-68°51'00''W Mendoza (Elias y Ferrer 2019)
- **Zapala (#)** 38°54'S-70°03'W (1000 msnm) Neuquén (Girini y Montalti 2016)
- **Zapata** 33° 29' S-69° 00'W Mendoza (Darrieu 2014)
- **Zapla** 24°15'S-65°08'W (1290 msnm) Jujuy (Camperi *et al.* 2012)
- **Zelaya** 34°21'S-58°52'W Buenos Aires (Contreras *et al.* 2019) (\*)
- **Zenón Roca** 31°01'S-58°46'W Entre Ríos (De la Peña 2012)

**BIBLIOGRAFÍA CONSULTADA**

- Acevedo, G. S. (2020).** Registro de pollona celeste (*Porphyro flavirostris*) para la ciudad de Puerto Iguazú, Misiones. *Nuestras Aves* (65): R07.
- Agnolin, F.L. y Jofré G. (2017).** Nueva especie del género *Colaptes* (Aves, Piciformes) para el Pleistoceno de la región pampeana, Argentina. *Ornitología Neotropical* 8: 321–331.
- Agüero, M.L. y Borboroglu, P.G. (2013).** Breeding biology of the Chubut Steamerduck (*Tachyeres leucocephalus*). *Ornitología Neotropical* 24 (1): 85-93.
- Alderete, C., Heredia, A., González, C., Fleitas, D.B., Fernández, J. y Jiménez, J. (2014).** Nuevos registros del gaicurú (*Herpethotheres cachinnans*) para la provincia de misiones, Argentina. *Nuestras Aves* (59): 50-51.
- Almirón, D., Schmidtuz, C., Caiafa, D. y Oste, N. (2012).** Primera documentación del nido de la paloma montera castaña (*Geotrygon montana*) en Argentina. *Nuestras Aves* (57): 9-11.
- Antelo, C.M., Navarro, C.I. (2017).** Avifauna de un camino rural de montaña en las Yungas de Tucumán (Argentina). *Acta Zoológica Lilloana* 61 (1): 3-14.
- Aramburú, R., Berkunsky, I., Formoso, A. y Cicchino, A. (2013).** Ectoparasitic load of blue-crowned parakeet (*Aratinga a. acuticaudata*, Psittacidae) nestlings. *Ornitología Neotropical* 24 (3): 257-265.
- Aramburú, R., Cicchino, A. y Bucher, E. (2002).** Material vegetal fresco en cámaras de cría de la cotorra argentina *Myiopsitta monachus* (Psittacidae). *Ornitología Neotropical* 13: 433-436.
- Aranda-Rickert, A. y Fracchia, G. (2019).** Patrón altitudinal de la riqueza de especies de aves en la sierra de Velasco, provincia de La Rioja *Acta Zoológica Lilloana* 63 (2): 11-32.
- Araóz, R. y Aveldaño, S. (2013).** Registro de ejemplares de águila poma (*Oroaetus isidori*) para el departamento La Candelaria, provincia de Salta, Argentina. *Nótulas Faunísticas* (2da. Serie) 118 (4): 1-4.
- Arenas, C. (2017).** Primer registro de varillero congo (*Chrysomus ruficapillus*) para la provincia del Neuquén, Argentina *Nótulas Faunísticas* (2da. Serie) 225: 1-3.
- Arenas, C. (2018).** Confirmación de reproducción del cardenal común (*Paroaria coronata*) en la provincia del Neuquén, Argentina. *Nótulas Faunísticas* (2da. Serie) 232: 1-4.
- Areta J.I. y Seipke, S.H. (2006).** A 10,000 mississippi kite flock observed in Fuerte Esperanza, Argentina. *Ornitología Neotropical* 17: 433-437.
- Areta, J.I. y Bodrati, A. (2010).** Un sistema migratorio longitudinal dentro de la Selva Atlántica: movimientos estacionales y taxonomía del tangará cabeza celeste (*Euphonia cyanocephala*) en Misiones (Argentina) y Paraguay. *Ornitología Neotropical* 21: 71-86.
- Areta, J.I., Bodrati, A., Klavin, J., Almirón, D., Hulsberg, H. y Mangini, G. (2014).** El aguilucho jote (*Buteo albonotatus*) en Argentina. *Nuestras Aves* (59): 3-8.
- Areta, J.I., Hernández, I., Prieto, J., Delhey, K. y Povedano, H. (2012b).** La distribución austral del canastero castaño (*Pseudasthenes steinbachi*). *Nuestras Aves* (57): 54-59.
- Areta, J.I., Pearman, M. y Abalos, R. (2012a).** Taxonomy and biogeography of the monte yellow-finch (*Sicalis mendozae*): understanding the endemic avifauna of Argentina's monte desert. *Condor* 114 (3): 654-671.
- Areta, J.I., Jordan, E., Luna, H. y Manassero, M. (2014).** Registros documentados de aves a orillas del río Paraná y de visitantes invernales en Santa Fe, Argentina. *Nuestras Aves* (59): 18-21.
- Astíe, A.A. (2013).** Lack of effects of microhabitat characteristics on nest predation and brood parasitism in tafe creambellied thrush (*Turdus amaurochalinus*). *Ornitología Neotropical* 24 (3): 311–320.
- Astorino, L.N.R., Astorino, S.V.R., Astorino, T.N.R. y Rodriguez, C. (2013).** Primer registro documentado de saltador grande (*Stercorarius pomarinus*) en Argentina Continental. *Nuestras Aves* (58): 48-51.
- Baigorria, J.E.M. y Foletto, F. (2013).** Primer registro documentado del aguilucho blanco (*Pseudastur [Leucopternis] polionotus*) en Argentina. *Nuestras Aves* (58): 88-91.
- Ballejo, F. y De Santis L.J.M. (2013).** Dieta estacional del jote cabeza negra (*Coragyps Atratus*) en un área rural y una urbana en el noroeste patagónico. *Hornero* 28(1):7-14.

- Barisón, C., Cruz, N., Romano, M. y Barberis, I.M. (2013).** Patrones de comportamiento de dos especies de flamencos (*Phoenicoparrus andinus* y *Phoenicopterus chilensis*) y su relación con las condiciones meteorológicas de la laguna Melincué, Argentina, durante el invierno. *Hornero* 29 (2):61-71.
- Barrionuevo, C. y Salinas, R. (2015)** Primer registro del pato overo (*Anas sibilatrix*) en Catamarca. *Nuestras Aves* (60): 53-54.
- Barrionuevo, C., Ortiz, D. y Castillo, M. (2009).** Distribución de algunas aves en ambientes acuáticos de Catamarca. *Xolmis* (4) 27 -33.
- Barrionuevo, C., Acosta, N. y Salinas, R. (2016).** Nuevas localidades para el mirlo de agua (*Cinclodes schulzi*) en el sur de su área de distribución. *Nuestras Aves* (61): 6-8.
- Bellis, L.M., Rivera, L., Landi, M. y Politi, N. (2014).** Distinct summer bird assemblages in two fragments of polylepis forest in the southern yungas of Argentina. *Ornitología Neotropical* 25 (2): 195-206.
- Beltrocco, E.L. y Capovilla, P.H. (2020).** Choca listada (*Thamnophilus doliatus*) en Santa Fe. *Nuestras Aves* (65): R04.
- Benites, P., Campagna, L. y Tubaro, P.L. (2014).** Song-based species discrimination in a rapid Neotropical radiation of grassland seedeaters. *Journal of Avian Biology* 45: 1-8.
- Berkunsky, I., Kacoliris, F.P., Faegre, S.I.K., Ruggera, R.A., Carrera, J. y Aramburú, R.M. (2011).** Nest predation by arboreal snakes on cavitynesting birds in dry Chaco woodlands. *Ornitología Neotropical* 22 (3): 459-464.
- Bernasconi, F. (2014).** Primer registro documentado de ermitaño canela (*Phaethornis pretrei*) en la provincia de Corrientes. *Nuestras Aves* (59): 11.
- Berón, M.P. y Favero, M. (2010).** Monitoreo de la dieta de la gaviota de olrog (*Larus atlanticus*) en la laguna Mar Chiquita (Buenos Aires, Argentina) durante el período no reproductivo. *Ornitología Neotropical* 21: 215-224.
- Berón, M.P., Caballero-Sadi, D., Paterlini, C.A., Seco Pon, J.P., García, G.O. y Favero, M. (2012).** Espectro trófico de la gaviota de olrog (*Larus atlanticus*) en dos sitios de invernada de Argentina y Uruguay. *Ornitología Neotropical* 23: 83-93.
- Bertellotti, M. y Yorio, P. (1999).** Spatial and temporal patterns in the diet of the kelp gull in Patagonia. *The Condor* 101:790-798.
- Bianchini, M y Arenas, C. (2014).** Registros documentados de aves con picos deformados en Argentina. *Nuestras Aves* (59): 12-13.
- Bianchini, M. y Arenas, C. (2013a).** Nuevos registros de aves accidentales y aportes a la distribución geográfica de algunas especies de aves, para la Argentina. Parte I: No Passeriformes. *Nótulas Faunísticas* (2da. Serie)128 (4):1-11.
- Bianchini, M. y Arenas, C. (2013b).** Nuevos registros de aves accidentales y aportes a la distribución geográfica de algunas especies de aves, para la Argentina. Parte II: Passeriformes. *Nótulas Faunísticas* (2da. Serie) 129 (4): 1-6.
- Bianchini, M. y Arenas, C. (2014).** Primer registro documentado del playerito blanco (*Calidris alba*) para la provincia del Neuquén, Patagonia, Argentina. *Nótulas Faunísticas* (2da. Serie) 145 (5): 1-4.
- Bianchini, M. y Arenas, C. (2018).** Registros documentados de aves con picos deformados hallados en la Argentina. *Nótulas Faunísticas*. (2da. Serie) 233: 1-11.
- Bianchini, M. (2014).** Predación de vertebrado por la loica común (*Sturnella loyca*) en Argentina. *Acta Zoológica Lilloana* 58 (2): 258–261.
- Bianchini, M. (2016 a).** Playeros y golondrinas con escasos avistamientos en la provincia de Neuquén, Argentina: recopilación y nuevas observaciones. *Nuestras Aves* (61): 45-49.
- Bianchini, M. (2016).** Registros y comportamiento del atajacaminos tijera (*Hydropsalis torquata*, Aves: Caprimulgidae) en la Patagonia, Argentina. *Acta Zoológica Lilloana* 60 (2): 170–176.
- Bianchini, M. (2017).** Nidada atípica de tero común (Vanellus) en Neuquén y Buenos Aires Argentina. *Acta Zoológica Lilloana* 61 (2): 147-156.
- Bianchini, M. (2018).** La torcaza ala blanca (*Zenaida meloda*) continúa ampliando su distribución geográfica en Argentina. *Historia Natural* (3ª serie) 8 (1): 35-40.

- Biondi, L.M., Bó, M.S. y Favero, M. (2005).** Dieta del chimango (*Milvago chimango*) durante el periodo reproductivo en el sudeste de la provincia de Buenos Aires, Argentina. *Ornitología Neotropical* 16: 31-42.
- Blanco, D.E. y López-Lanús B. (2008).** Ecología no reproductiva y conservación del charlatán (*Dolichonyx oryzivorus*) en el noreste de Argentina. Fundación Humedales / Wetlands International. Buenos Aires, Argentina. 47 pp.
- Bó, M.S., Cicchino, S.M. y Martínez, M.M. (2000).** Diet of breeding cinereous harriers (*Circus cinereus*) in southeastern Buenos Aires province, Argentina. *The Raptor Research* 34(3):241-243.
- Bodrati, A. y Di Sallo, F.G. (2018).** Aportes al conocimiento de la biología reproductiva del batará negro (*Pyryglena leucoptera*) en Misiones, Argentina. *Nuestras Aves* (63): 23-27
- Bodrati, A. y Baigorria, J. (2013).** El atajacaminos ocelado (*Nyctiphrynus ocellatus*) en Argentina: distribución, abundancia y reproducción. *Nuestras Aves* (58): 75-84.
- Bodrati, A. y Salvador, A. (2013a).** Aspectos reproductivos de la paloma montera castaña (*Geotrygon montana*) en Argentina. *Nuestras Aves* (58): 72-75.
- Bodrati, A. y Salvador, A. (2013b).** Nidificación de la yerutí colorada (*Leoptila rufaxilla reichenvachii*) en Misiones Argentina. *Nuestras Aves* (58): 85-86.
- Bodrati, A. y Ferrari, C. (2014).** Nota sobre 36 especies de aves nuevas o poco conocidas para la provincia de La Rioja, Argentina. *Nuestras Aves* (59): 30-42.
- Bodrati, A. y Cockle, K. (2006a).** New records of rare and threatened birds from the Atlantic Forest of Misiones, Argentina. *Cotinga* 26: 20-24.
- Bodrati, A. y Cockle, K. (2006b).** Habitat, distribution, and conservation of Atlantic Forest Birds in Argentina: notes on nine rare or threatened species. *Ornitología Neotropical* 17: 1-16.
- Bodrati, A. y Cokle, K. (2012).** El atajacaminos coludo *Macropsalis forcipata* en Argentina: ¿Una especie amenazada o en expansión? *Cotinga* 34: 46-54.
- Bodrati, A. y Cokle, K. (2013).** Distribution, nesting, and vocalizations of the black-banded owl (*Ciccaba huhula albomarginata*) in Argentina. *Ornitología Neotropical* 24 (2): 169-182.
- Bodrati, A. y Cockle, K.L. (2017).** Predación de nidos y asociaciones interespecíficas de nidos involucrando milano plumizo (*Ictinia plumbea*) y anambés (*Pachyramphus* spp.) *Ornitología Neotropical* 28: 201-207.
- Bodrati, A. y Cockle, K.L. (2018).** Reproductive biology and distribution of the silky-tailed nightjar (*Antrostomus sericocaudatus sericocaudatus*) in Argentina. *Ornitología Neotropical* 29: 1-11.
- Bodrati, A. y Salvador, S. (2015a).** Termitas (isoptera, blattodea, insecta) en la dieta de las aves argentinas. *Historia Natural* (3ª Serie) 5 (1): 77-89.
- Bodrati, A. y Salvador, S. (2015b).** Curutié blanco (*Cranioleuca pyrrhophia*), pijuí corona rojiza (*Synallaxis ruficapilla*) y picochato grande (*Tolmomyias sulphurescens*): hospedadores de cría del crespín (*Tapera naevia*): *Nuestras Aves* (60): 15-18.
- Bodrati, A. y Salvador, S. (2017).** Depredación de cría de yacaré pytá (*Caiman latirostris*), rata nutria (*holochilus* sp.) e invertebrados por parte del taguató pampa (*Busarellus nigricollis*) *nuestras aves* 62:7-10.
- Bodrati, A. y F. G. Di Sallo. (2016).** Primera descripción del nido, huevos y comportamiento de incubación del chululú chico (*Hylopezus nattereri*) en la Selva Atlántica de Argentina. *Ornitología Neotropical*. 27: 197-201.
- Bodrati, A. (2019).** Apuntes sobre un nido del piojito picudo (*Inezia inornata*) en la región chaqueña de Argentina. *Nuestras Aves* (64):19-20.
- Bodrati, A., Cockle K.L. y Di Sallo F.G. (2018).** Nesting and natural history of the plain-winged wood-creeper (*Dendrocicla turdina*). *Wilson Journal of Ornithology* 130: 696-707.
- Bodrati, A.K., Cockle, L. y Di Sallo, F.G. (2014).** Nesting of the short-tailed antthrush (*Chamaeza campinosa*) in the atlantic forest of Argentina. *Ornitología Neotropical* 25 (4): 421-431.
- Bodrati, A. y Klavins, J. (2014).** Presencia y estacionalidad del picaflor de antifaz (*Polytmus guainumbi*) en Misiones, Argentina. *Nuestras Aves* (59): 43-45.

- Bodrati, A., Gómez, A.M.R., Ferreyra, C.A. y Cockle, K.L. (2019 a).** Nidificación de la lechucita canela (*Aegolius harrisi*) en Misiones, Argentina. *Ornitología Neotropical* 30: 151–156.
- Bodrati, A., Areta, J.I. y White, E. (2012).** La avifauna de La Posada y Reserva Puerto Bemberg, Misiones, Argentina. *Nuestras Aves* (57): 63-79.
- Bodrati, A., Cockle, K., Areta, J.I., Capuzzi, G. y Fariña, R. (2006).** El maracaná lomo rojo (*Primolius maracana*) en Argentina: ¿De plaga a la extinción en 50 años? *Hornero* 21 (1): 37-43.
- Bodrati, A., Cockle, K.L., Di Sallo, C. F., Salvador, S.A. y Lammertink M. (2015b).** Nesting and social roosting of the ochre-collared piculet (*Picumnus temminckii*) and white-barred piculet (*Picumnus cirratus*), and implications for the evolution of woodpecker (Picidae) breeding biology. *Ornitología Neotropical* 26 (3): 223-244.
- Bodrati, A., Cockle, K.L., Di Sallo, F.G. y Salvador, S.A. (2015a).** Biología reproductiva del picapalo colorado (*Campylorhamphus trochilirostris*) y el picapalo oscuro (*C. falcularius*) en Argentina *Ornitología Neotropical* 26 (2): 165-174.
- Bodrati, A., Fariña, N., Pearman, M. y Pagano, L.G. (2016).** La lechucita canela (*Aegolius harrisi*) en las provincias de Formosa, Chaco y Corrientes, Argentina. *Nuestras Aves* (61): 56-59.
- Bodrati, A., Fariña, N., Villalba, O., Pagano, L. y Cockle, K.L. (2019 b).** Notas sobre la biología reproductiva y el ciclo anual del atajacaminos ala negra (*Eleothreptus anomalus*) en Argentina. *Ornitología Neotropical* 30: 157–162.
- Bodrati, A., Fariña, N., Vitale, S., Villalba, O., y Cardinale, L. (2020).** El birro común (*Hirundinea ferruginea*) en Corrientes, Argentina *Nuestras Aves* (65): R03.
- Borghi, C.E., Hernández, J. y Campos, C.M. (2017).** Reconocimiento y usos de *Rhea tarapacensis* por pobladores de la zona de influencia de la Reserva de Biosfera San Guillermo (San Juan, Argentina). *Hornero* 32 (1):19–28.
- Borsellino, L. (2012).** Caso de melanismo en pirincho (*Guira guira*). *EcoRegistros Revista* 2 (14): 1-3.
- Borsellino, L. (2019).** Observaciones sobre técnicas de caza del halcón aplomado (*Falco femoralis*) en Ciudad de Buenos Aires. *Nuestras Aves* (64):16-19.
- Brandolin, P.G. y Cantero, J.J. (2015).** Aberración cromática en el verdón (*Embernagra platensis*) *Nuestras Aves* (60): 31-32.
- Brizuela, R.R. (2004).** Registro de *Vulturidae* (Aves, Ciconiiformes) en el Neógeno de la provincia de La Rioja, Argentina. *Rev. Mus. Argentina Cienc. Nat.* 6 (2): 307-311.
- Bucher, E.H. y Beltzer, A.H. (1997).** El ñacundá como riesgo para la aeronavegación en el noreste de Argentina. *Vida Silvestre Neotropical* 6 (1-2) 67-68.
- Cabanne, G.S. (2014).** Primer registro documentado del esparvero variado (*Accipiter bicolor*) para la provincia de Buenos Aires, Argentina. *Nuestras Aves* (59): 52-53.
- Cabanne, G.S. (2015).** First record of chromatic aberrations in the cream-backed woodpecker (*Campephilus leucopogon*, Picidae). *Ornitología Neotropical* 26 (3): 283–287.
- Cailly-Arnulphi, V.B., Giannoni, S.M. y Borghi, C.E. (2014).** Cortejo y cópula de una pareja de cóndor andino (*Vultur gryphus*) en un área de alimentación. *Hornero* 29 (2): 93-95.
- Cailly-Arnulphi, V., Ortiz, S.G. y Borghi, C.E. (2013).** Características poblacionales del cóndor andino (*Vultur gryphus*) en el Parque Natural Provincial Ischigualasto, Argentina. *Ornitología Neotropical* 24 (1): 101-105.
- Camperi, A. R., Darrieu, C.A., Grilli, P.G. y Burgos, F. (2012).** Avifauna de la provincia de Jujuy, Argentina: lista de especies (no Passeriformes). *Acta Zoológica Lilloana* 56 (1-2): 82-140.
- Capllonch, P., Alderete, C.A., Aráoz, R., Barboza, E., Mamani, J.C., Ortiz, D., Pérez, W.E. Bogado, O., Quiroga, O.B. y Soria, K. (2015).** Observaciones y capturas de aves poco conocidas en el norte de Argentina *Nuestras Aves* (60): 76-82.
- Capllonch P., Ortiz, F. y Lobo Allende, R. (2020).** Aves de la prepuna del noroeste de Argentina. *Nótulas Faunísticas*. (2da. Serie) 290: 1-24.
- Capllonch, P., Ortiz, D. y Soria, K. (2008).** Migración del zorzal común *Turdus amaurochalinus* (Turdidae) en Argentina. *Revista Brasileira de Ornitología*, 16 (1):12-22.

- Capllonch, P. y Zelaya, P. (2006).** Sobre la distribución y migración de la mosqueta parda (*Lathrotriccus euleri argentinus*) en Sudamérica. *Ornitología Neotropical* 17: 501-513.
- Capllonch, P. y Lobo Allende, R. (2013).** Distribución de la martineta chaqueña (*Eudromia formosa formosa*) en la región chaqueña de la Argentina. *Nótulas Faunísticas* (2da. Serie) 113 (4): 1-13.
- Capllonch, P. (1997).** La avifauna de las selvas de transición del noroeste de Argentina. Facultad de Ciencias Naturales e Instituto Miguel Lillo. Universidad Nacional de Tucumán. 91 pp.
- Capllonch, P. (2015).** Estrategias de muda en tres especies de zorzales de Argentina. *Hornero* 30 (2): 63-68.
- Capllonch, P. (2020).** Las temperaturas mínimas como modeladores de los patrones migratorios en un caso de estudio: *Spinus magellanicus tucumana*. *Historia Natural* (3ra. Serie), 10 (2): 81-94.
- Capllonch, P., Ortiz, D., Núñez Montellano, M.G., Blendinger, P. (2014).** Aportes sobre la distribución, comportamiento y biología del cerquero amarillo, *Atlapetes citrinellus* (Aves: Emberizidae) *Acta Zoológica lilloana* 58 (2): 224-242.
- Capllonch, P., Ortiz, F.D., Magro, J. y Carbonell, L. (2018).** Biometría de algunos picaflores del norte argentino. *Historia Natural* (3ª serie) 8 (2): 5-21.
- Capmourteres, V., Bauni, V., Meluso, J.M., Bogan S. y Homberg, M. (2015).** Aves de la Reserva Natural Campo San Juan, Misiones: descripción e implicancias para su conservación. *Nótulas Faunísticas* (2da. Serie) 171: 1-14.
- Capovilla, P.H. (2019).** Nido de bailarín naranja (*Pipra fasciicauda*) en, Misiones. *Nuestras Aves* (64): 24.
- Capovilla, P.H., Schmithalter, M., Gili, M. y Borra, G.C. (2020).** Registros documentados de doradito limón (*Pseudocolopteryx citreola*) en la provincia de Santa Fe. *Nuestras Aves* (65): R13.
- Cardoni, A., Pretelli, M.G., Isacch, J.P., Baladrón, A.V. y Chiaradia, N.M. (2016).** Biología reproductiva y estatus de ocurrencia del doradito común (*Pseudocolopteryx flaviventris*) nidificando en pastizales al sur de su distribución. *Ornitología Neotropical* 27 (127): 31.
- Carro, M.E., Lacoretz, M.V. y Acosta, T.H. (2014).** El estornino pinto (*Sturnos vulgaris*) en General Lavalle, Buenos Aires, Argentina. *Nuestras Aves* (59): 29-30.
- Casaux, R y Bertolin, M.L. (2018).** Foraging patterns of the Antarctic Shag *Phalacrocorax bransfieldensis* at Harmony Point, Antarctica. *Marine Ornithology* 46: 169-175.
- Cenizo, M.M. y De los Reyes, L.M. (2008).** Primeros registros de *Tyto alba* (Scopoli, 1769) (Strigiformes, Aves) en el Pleistoceno Medio-Tardío de la provincia de Buenos Aires (Argentina) y sus implicancias taxonómicas. *Revista del Museo Argentino Ciencias Naturales n.s.,* 10 (2): 199-209.
- Cerón, G. y Capllonch, P. (2016).** Observaciones de eventos de dispersión del pato de los torrentes (*Merganetta armata*). *Ornitología Neotropical* 27 (1): 303-306.
- Cerón, G. (2015).** Uso de la fotoidentificación como herramienta para el seguimiento individual de ejemplares machos de pato de los torrentes (*Merganetta armata*). *Ornitología Neotropical* 26 (4): 301-309.
- Chatellenaz, M.L. (2015).** Cooperative hunting by a pair of plumbeous kites (*Ictinia plumbea*). *Ornitología Neotropical* 26 (1): 109-112.
- Chavez, L.N., Tamini, L.L., Coppa, J.J. y Aguilar, E.E. (2014).** Asociación del petrel de anteojos (*Procellaria conspicillata*) con buques pesqueros en el mar Argentino. *Hornero* 29 (2): 73-79.
- Chazarreta, L., Ojeda, V. y Lammertink, M. (2012).** Morphological and foraging behavioral differences between sexes of the magellanic woodpecker (*Campephilus magellanicus*). *Ornitología Neotropical* 23 (4): 529-544.
- Chiale, M.C., Pagano, L.G. y Roesler, I. (2015).** Nuevas localidades para la parina grande (*Phoenicoparrus andinus*). *Nuestras Aves* (60): 46-47.
- Chimento, N.R. (2015).** Nuevos registros de estornino pinto (*Sturnus vulgaris*) y comentarios sobre su nidificación. *Nuestras Aves* (60): 67-69.
- Chust, L., Cueto, V.R., Navarro, C.G. y Bravo, S.P. (2012).** Comportamiento de alimentación y selección de microhábitats por el fiofio silbón (*Elaenia albiceps chilensis*) en bosques de la Patagonia. *Ornitología Neotropical* 23 (3): 313-323.
- Cocco, R.I. y Grassini, C.M. (2014).** El doradito pardo (*Pseudocolopteryx dinelliana*) en la laguna Setúbal, Santa Fe, Argentina. *Nuestras Aves* (59): 15-17.

- Cockle, K.L., Martín, K. y Bodrati, A. (2017).** Persistence and loss of tree cavities used by birds in the subtropical Atlantic Forest. *Forest Ecology and Management* 384: 200–207.
- Cockle, K.L. y Bodrati, A. (2017).** Divergence in nest placement and parental care of Neotropical foliage-gleaners and trehunters (Furnariidae: Philydorini). *Journal of Field Ornithology*. 88 (4): 336–348.
- Cockle, K.L. (2010).** Interspecific cavity-sharing between a helmeted woodpecker (*Dryocopus galeatus*) and two white-eyed parakeets (*Aratinga leucophthalma*) *The Wilson Journal of Ornithology* 122 (4):803-806.
- Cockle, K.L., Bodrati, A., Lammertink, M., Bianca Bonaparte, E., Ferreyra, C. y Di Sallo, F.G. (2016).** Predators of bird nests in the atlantic forest of Argentina and Paraguay *the Wilson Journal of Ornithology* 128 (1):120–131.
- Colina U., Savio, M.G. y Granda, R. (2016).** Descripción y distribución del picaflor gigante (*Patagona gigas gigas* y *P. g. peruviana*) en la provincia de Jujuy, Argentina. *Nótulas Faunísticas (2da. Serie)* 196: 1-5.
- Colina, U. y Cibils, M. (2019).** Primer registro con nidificación de mosqueta pico pala (*Todirostrum cinereum*) en la provincia de Corrientes, Argentina *Nótulas Faunísticas (2da. Serie)* 283: 1-3.
- Colina, U. y Portales, R. (2012).** Nuevos registros de la monterita serrana (*Compsospiza baeri*) y del jilguero cola blanca (*Sicalis citrina*) en la provincia de Jujuy, Argentina. *Nótulas Faunísticas (2da. serie)* 106 (3): 1-8.
- Colina, U. (2014).** Registro del pato puneño (*Anas puna*) invernando a menos de 1.400 metros sobre el nivel del mar en la provincia de Jujuy, Argentina. *Nótulas Faunísticas (2da. Serie)* 166 (5): 1-5.
- Colina, U. (2015).** Registro de atajacaminos ñañarca (*Systemellura longirostris bifasciatus*) en la provincia de Jujuy, Argentina. *Nótulas Faunísticas (2da. Serie)* 172: 1-3.
- Colina, U., Chávez, M., Tanco, J.M. y Navajas Cantaluppi, S.A. (2015).** Descripción de la etología general y reproductiva del atajacaminos lira (*Uropsalis lyra argentina*) en el noroeste argentino. *Nótulas Faunísticas (2da. Serie)* 174: 1-9.
- Comisso, E. (2012).** Caso de leucismo en caburé grande (*Glacidium nana*). *EcoRegistros Revista* 2 (8): 1-3.
- Contreras, J.R., Aguilar, H.A., Piloni, G., Agnolin, F., Aguayo, M.A.D., Giacchino, A., Bertoniatti, C., Tubaro, P., Gasparri, B., y Davies, Y. (2019).** Historia natural del carau: *Aramus guarauna* 2019.1a ed. Ciudad Autónoma de Buenos Aires: Fundación de Historia Natural Félix de Azara, Universidad Maimónides. 66 pp.
- Coria, N.R., Montalti, D., Rombola, E.F., Santos, M.M., Garcia Betoño, M.I. y Juarez, M.A. (2011).** Birds at Laurie Island, South Orkney Islands, Antarctica: Breeding species and their distribution. *Marine Ornithology* 39 (2): 207–213.
- Coria, O.C., Gómez, N., Heredia, J., Quiroga, O., Carrizo, D.A., Ruiz, P., Herrera, M. y Rojas, L.M. (2013).** Nuevos aportes sobre la avifauna de la provincia de Santiago del Estero, Argentina. *Nuestras Aves* (58): 68-72.
- Coria, O.R. y Heredia, J. (2012).** Notas sobre la avifauna de la Sierra de Guasayán, provincia de Santiago del Estero, Argentina. *Nuestras Aves* (57): 47-49.
- Coria, R.D., Coria, O.R. y Kunst, C.R. (2016).** Diversidad y composición de especies de aves en un gradiente bosque-arbustal-sabana del Chaco semiárido, Argentina. *Ornitología Neotropical* 27 (1): 1-15.
- Cossa, N.A., Fasola, L, Roesler, I. y Rebores, C. (2018).** Incubating upland goose (*Chloephaga picta*) differential response to livestock, human, and predator nest disturbance. *The Wilson Journal of Ornithology* 130 (3):739-745.
- Costa, M. y Mandado, H.A. (2019).** Primer registro documentado para la Argentina Continental del pingüino de penacho amarillo del este (*Eudyptes chrysocome filholi*) en las Grutas, Bahía de San Antonio, Río Negro, Patagonia, y reportes sobre su presencia en la Antártida Argentina e Islas Malvinas. *Nótulas Faunísticas (2da.Serie)* 279: 1-8.
- Cowper Coles, P., Meyer, N.C. y Machado, Z.M. (2012).** Primer registro de la lechuza estriada (*Strix virgata*) para la provincia del Chaco, Argentina. *Nótulas Faunísticas (2da. serie)* 90 (3): 1-3.
- Cowper Coles, P., Meyer, N.C., Braslavsky, O., Müller, G. y Gasparri, B. (2012).** Primer registro de la



- garza azul (*Egretta caerulea*) para la Provincia del Chaco, Argentina. Nótulas Faunísticas (2da. serie) 87 (3): 1-4.
- Cozzani, C.N., Zalba, S.M., Mattos, E. y Sarria, R. (2008).** Nidificación del jilguero austral (*Sicalis lebrunni*) en Sierra de la Ventana, provincia de Buenos Aires, Argentina. Nuestras Aves (53): 3-5.
- Cueto, V.R., Milesi, F.A., Sagario, M.C., Lopez de Casenave, J. y Marone, L. (2011).** Distribución geográfica y patrones de movimiento de la monterita canela (*Poospiza ornata*) y el yal carbonero (*Phrygilus carbonarius*) en Argentina. Ornitología Neotropical 22: 483-494.
- Cueto, V.R., Lopez de Casenave, J. y Marone, L. (1997).** Geographical distribution and sympatry of tufted and plain-mantled tit-spinetails (*Leptasthenura platensis* and *Leptasthenura aegithaloides*) in Argentina. Ornitología Neotropical 8: 113-120.
- Cuñado, C., Strelkov, S., Güller, R. y Veiga, J.O. (2012).** Redescubrimiento del picaflor lazulita (*Hylocharis cyanus*) en la Argentina. 2012. Nótulas Faunísticas (2da. serie) 95 (3): 1-5.
- D'Amico, V.L. y Bertellotti, M. (2019).** Physiological toolkit to assess the health impacts on a magellanic penguin *Spheniscus magellanicus* colony located in a high-use touristic region of Patagonia, Argentina Marine Ornithology 47: 247-251.
- D'Amico, V.L., Liberelli, M., Coria N., y Berellotti, M. (2016).** Blood parameters of emperor penguin *Aptenodytes forsteri* chicks at their northernmost Antarctic colony. Marine Ornithology 44 (2): 203-205.
- D'hiriart, S., Ortiz, P.E., Gonzalez, F.R. y Jayat, J.P. (2017).** Ecología trófica de la lechuza del campanario (*Tyto furcata*) en las Yungas del noroeste argentino. Ecología Austral 27:364-374.
- Dardanelli, S., Reales, C.F. y Sarquis, J.A. (2018).** Avifaunal inventory of northern Entre Ríos, Argentina: noteworthy records and conservation prospects. Rev. Mus. Arg. Cienc. Nat., n.s. 20 (2): 217-227.
- Darrieu, C.A. y Segura, L.N. (2015).** Avifauna de la provincia de Mendoza, Argentina: lista de especies (Passeriformes). Acta Zoológica lilloana 59 (1-2): 83-123.
- Darrieu, C.A. (2014).** Avifauna de la provincia de Mendoza, Argentina: lista de especies (no Passeriformes) Acta Zoológica Lilloana 58 (1): 94-132.
- Darrieu, C.A., Soave, G.E., Juárez, M. y Camperi, A.R. (2001).** First breeding record of the silvery grebe (*Podiceps occipitalis*) in the Buenos Aires province, Argentina. Ornitología Neotropical 12: 87-89.
- De La Peña, M.R. y Pensiero, J.F. (2003).** Contribución de la flora en los hábitos alimentarios de las aves en un bosque del centro de la provincia de Santa Fe, Argentina Ornitología Neotropical 14: 499-513.
- De La Peña, M.R. (2012).** Distribución y citas de aves de Entre Ríos, Argentina Ediciones Biológicas. Serie Naturaleza, Conservación y Sociedad. 6. Santa Fe, Argentina. 206 pp.
- De Lucca, E.R. y Morici, A. (2012).** Nuevos registros del águila coronada (*Harpyhaliaetus coronatus*) para la provincia de Buenos Aires, Argentina. Nótulas Faunísticas (2da. serie) 93 (3): 1-5.
- De Lucca, E.R. (2013).** Escasa distancia entre dos nidos exitosos de halcón peregrino sudamericano (*Falco peregrinus cassini*) en el norte patagónico, Argentina. Nótulas Faunísticas (2da. Serie) 123 (4): 1-4.
- De Lucca, E.R. (2014).** Reproducción de halcones peregrinos sudamericanos (*Falco peregrinus cassini*) en acantilados marítimos de la Patagonia, Argentina. Nótulas Faunísticas (2da. Serie) 152 (5): 1-14.
- De Lucca, E.R. (2016).** Reproducción del jote cabeza negra (*Coragyps atratus*) en un nido construido por loros barranqueros (*Cyanoliseus patagonus*) en un acantilado del litoral patagónico, Argentina. Nótulas Faunísticas (2da. Serie) 194: 1-6.
- De Lucca, E.R. (2018).** Historia natural del halconcito gris (*Spizaipteryx circumcincta*) (Kaup, 1852) compendio, revisión y nuevos aportes. Historia Natural (3ª Serie) 8 (1): 41-61.
- De Lucca, E.R., Quaglia, A. y Bertini, M. (2013).** Numerosas parejas de aguilucho común (*Buteo polyosoma*) nidificando en postes de electricidad en el norte patagónico, Argentina. Nótulas Faunísticas (2da. Serie) 120 (4): 1-10.
- De Martino, E., Astore, V., Mena, M. y Jácome, L. (2011).** Estacionalidad en el home range y desplazamiento de un ejemplar de cóndor andino (*Vultur gryphus*) en Santa Cruz, Argentina. Ornitología Neotropical 22 (2): 161-172.
- Dehnhard, N., Ludynia, K. y Almeida, A. (2012).** A royal penguin *Eudyptes schlegeli* in the Falkland Islands? Marine Ornithology 40 (2): 95-98.

- Delaloye, M., A. Sosa y M. Cerroni. (2018).** yal carbonero (*Phrygilus carbonarius*) en la Reserva Natural El Destino, Magdalena, Buenos Aires. *Nuestras Aves* (63):20-21.
- Delhey, K. y Fulvio Pérez, C.H. (2013).** Observations on breeding of two Furnariidae in Patagonia: white-throated cacholote *Pseudoseisura gutturalis* and patagonian canastero *Pseudasthenes patagonica* accepted. *Cotinga* 35 online: 43-47.
- Derlindati, E.J., Romano, M.C., Cruz, N.N., Barisón, C., Arengo, F. y Barberi, I.M. (2014).** Seasonal activity patterns and abundance of andean flamingo (*Phoenicoparrus andinus*) at two contrasting wetlands in Argentina. *Ornitología Neotropical* 25 (3): 317-331.
- Derlindati, E.J. y Caziani, S.M. (2005).** Using canopy and understory mist nets and point counts to study bird assemblages in Chaco Forests. *The Wilson Bulletin*, 117 (1): 92-99.
- Di Giacomo, A.S. y Kopuchian, C. (2016).** Una nueva especie de capuchino (Sporophila: Trhaupidae) de los Esteros del Iberá, Corrientes, Argentina. *Nuestras Aves* (61): 3-5.
- Di Sallo, F.G. y Segura, L.N. (2014).** Nidificación del estornino pinto (*Sturnus vulgaris*) en un nido de leñatero (*Anumbius annumbi*) en el noroeste de la provincia de Buenos Aires, Argentina. *Nuestras Aves* (59): 13-15.
- Di Sallo, F.G. y Capovilla, P.H. (2018).** garza real (*Pilherodius pileatus*) en la provincia del Chaco: primera evidencia en Argentina. *Nuestras Aves* (63): 22-23.
- Di Sallo, F.G., C. A. Ferreyra y C. A. Alderete. (2016).** ¿El cabure-í? (*Glaucidium brasilianum*) consume frutos? . *Nuestras Aves* (61): 37-38.
- Di Sallo, F.G. y Bodrati, A. (2015).** Nidos, huevos, pichón y comportamiento reproductivo de la saracura (*Aramides saracura*) en Argentina. *Nuestras Aves* (60): 13-15.
- Di Sallo, F.G., Bodrati, A. y Cockle K.L. (2019).** Nesting and natural history of the chestnut-bellied euphonia (*Euphonia pectoralis*) in Misiones, Argentina, and comparison with other species in the genus. *Ornitología Neotropical* 30: 19–26.
- Díaz, G., González Táboas, F. y Bonanno, J.J. (2020).** Primer registro documentado de garza azul (*Egretta caerulea*) para la provincia de Entre Ríos *Nuestras Aves* (65): R16.
- Doiny Cabré, P. (2016).** Estornino pinto (*Sturnus vulgaris*) En Villa Arcadia, Buenos Aires. *Nuestras Aves* (61): 20.
- Durán, G.F., Capovilla, P.H., Beltrocco, E., Berete, A., Gottig, C. y Lodi, L. (2018).** Primeros registros documentados de la garza azul (*Egretta caerulea*) en la provincia de Santa Fe, Argentina. *EcoRegistros Revista* 8 (7): 21-25.
- Echavarría, A.L., Cocimano, M.C., Chani, J.M. y Mariano, C.F. (2013).** Nesting biology of coscoroba swan *Coscoroba coscoroba* at La Angostura dam, Tafi del Valle, Tucumán, Argentina. *Cotinga* 35: 11-14.
- Echavarría, A.L. y Chani, J.M (1999).** Lista de aves del embalse El Cadillal, provincia de Tucumán, Argentina. *Acta Zoológica Lilloana* 45 (1): 141-145.
- Echavarría, A.L. y Martínez, M.V. (2018).** Guía de aves de humedales del Noroeste argentino: Embalse La Angostura, Tafi del Valle, Tucumán. *Serie Conservación de la Naturaleza* 25: 1-181.
- Echavarría, A.L. y Fanjul, M.E. (2016).** Estructura, composición y variación estacional de la avifauna del Embalse Escaba (selva montana subtropical), Tucumán, Argentina. *Acta Zoológica lilloana* 60 (2): 101–115.
- Echavarría, A.L. (2014).** Las aves acuáticas como indicadoras de problemas ambientales en el embalse La Angostura, Tucumán, Argentina. *Acta Zoológica Lilloana* 58 (1): 44-56.
- Echavarría, A.L., Marano, C.F., Cocimano, M.C., Fanjul, M.E. y Cormenzana, M.A. (2014).** Composición y variación de la comunidad de aves del embalse El Tunal, Salta, Argentina. *Acta Zoológica Lilloana* 58 (1): 80-93.
- Echavarría, A.L., Cocimano, M.C., Chani, J.M. y Marano, C.F. (2013).** Nesting biology of coscoroba swan *Coscoroba coscoroba* at La Angostura Dam, Tafi del Valle, Tucumán, Argentina. *Cotinga* 35: 11-14.

- Echevarria, A.L., Fanjul, M.E., Martínez M.V. y Benavidez, A. (2019).** Avifauna de los Bañados de Añatuya, área de importancia para la conservación de las aves (Aica) de Santiago Del Estero, Argentina. *Hornero* 34 (2):43-49.
- Eguía, P. (2014).** Primer registro de avoceta andina (*Recurvirostra andina*) para la provincia de la Rioja, Argentina. *EcoRegistros Revista* 4 (2): 4-5.
- Eguía, P., Areta, J.I. y Monteleone D., (2014).** Mosqueta pico curvo (*Phyllomyias burmeister*) en La Rioja, Argentina. *Nuestras Aves* (59): 27-28.
- Elias, A. y Ferrer, D. (2019).** Primer registro de la pollona azul (*Porphyrio martinica*) para la provincia de Mendoza, Argentina. *Nótulas Faunísticas* (2da. Serie) 277: 1-4.
- Enrique, M.J., Casadei, M.C. y Capovilla, P.H. (2020).** Primer registro de playerito menor (*Calidris minutilla*) en la provincia de Santa Fe. *Nuestras Aves* (65): R06.
- Facchinetti, C., Di Giacomo, A.G y Reboreda, J.C. (2008).** Parental Care in tawny-bellied (*Sporophila hypoxantha*) and rusty-collared (*S. collaris*) seedeaters. *The Wilson Journal of Ornithology* 120 (4):879-883.
- Faegre, S. y Berkunsky I. (2014).** Post-Fledging survival of blue-fronted parrots (*Amazona aestiva*). *Ornitología Neotropical* 25 (1): 55-61
- Fandiño, B., Berduc, A.J. y Beltzer, A.H. (2010).** Ensamblajes de aves de bosques nativos y exóticos en la estación reproductiva de un área protegida en el Espinal de Entre Ríos, Argentina. *Ornitología Neotropical* 21: 1-16.
- Fandiño, B., Leiva, L.A., Pautaso, A.A., Luna, H. y Manassero, M. (2015).** Avifauna de las Reserva Natural Manejada “El Fisco” y Privada de Uso Múltiple “Isleta Linda”, Santa Fe, Argentina. *Nuestras Aves* (60): 39-45.
- Fandiño, B., Leiva, L.A., Cajade, R., Medina, W.A. y Aparicio, G. (2015a).** Nuevo registro del burrito pecho gris (*Laterallus exilis*) en Corrientes y comentarios sobre su distribución geográfica en Argentina. *Nuestras Aves* (60): 61-63.
- Fanjul, M.E. y Echevarria, A.L. (2015).** Composición, estructura y rol social de las bandadas mixtas de aves de la selva montana de Yungas, provincia de Tucumán, Argentina. *Acta Zoológica Lilloana* 59 (1-2): 141-154.
- Fanjul, M.E., Antelo, C.M., Brandán F.Z.J., Martínez, M.V., Echevarria, A.L., Marigliano, N.L. y Navarro, C.I. (2019).** Variación estacional de la avifauna del Bosque Montano en la Quebrada del Portugués, Tucumán, Argentina. *Acta Zoológica Lilloana* 63 (2): 33-47.
- Fariña, N., Villalba, O., Pagano, L., Bodrati, A. y Cockle, K.L. (2018).** Vocalizaciones, sonidos mecánicos y despliegues del atajacaminos ala negra (*Eleothreptus Anomalus*) en Argentina. *Ornitología Neotropical* 29: 117-127
- Fava, A.G., Martínez, T.A., Rodríguez Muñoz, M.J., Gómez Alés, R., Nieva, R.A. y Acosta, J.C. (2019a).** Pollona pintada (*Porphyriops melanops*) en San Juan. *Nuestras Aves* (64): 28.
- Fava, A.G., Rodríguez Muñoz, M.J., Martínez, T.A., Nieva, R.A., Gómez Alés, R. y Acosta J.C. (2019 b).** Pato de collar (*Callonetta leucophrys*) amplía el rango altitudinal, San Juan. *Nuestras Aves* (64): 28.
- Fava, G. y Acosta, J.C. (2015).** Registro documentado de jote grande de cabeza amarilla (*Cathartes melambrotus*) en Argentina. *Nuestras Aves* (60): 51-52.
- Fava, G.A., Acosta, J.C., Laspiur, A. y Moreno, V. (2012b).** Primer registro de urutaú común (*Nyctibius griseus*) y nuevas observaciones de aves para la provincia de San Juan. *Nuestras Aves* (57): 44-46.
- Fava, G.A., Acosta, J.C., Laspiur, J.A. y Moreno, M.V. (2012a).** Avifauna del Valle de Calingasta y sus alrededores, provincia de San Juan, Argentina. *Acta Zoológica Lilloana* 56 (1-2): 66–81.
- Fava, G., Acosta, J.C. y Blanco, G. (2013).** Primeros registros documentados y aportes a la distribución geográfica de ocho especies de aves de San Juan, Argentina. *Nuestras Aves* (58): 12-16.
- Fazio, A. (2012).** Alimentación de gaviotas cocineras (*Larus dominicanus*) de piel y grasa de ballenas francas del sur (*Eubalaena australis*) en Península Valdés. Tesis Doctoral, Facultad de Ciencias Exactas y Naturales de Buenos Aires. 1-210.

- Fazio, A., Bertellotti, M. y Villanueva, C. (2012).** Las gaviotas cocineras atacan a las ballenas francas australes: ¿una preocupación para la conservación? *Biología Marina*, 159 (9): 1981-1990.
- Fernández Chaves, R. (2017).** El fueguero migratorio (*Piranga olivacea*), una nueva especie para la avifauna Argentina. *EcoRegistros Revista*, 7(14): 51-54.
- Fernández Ajó, A.A., Gatto, A. y Yorio, P. (2011).** Patterns of prey provisioning in relation to chick age in the south american tern (*Sterna hirundinacea*). *Ornitología Neotropical* 22 (3): 361-368.
- Fernández, D. (2018).** Primer registro de choca listada (*Thamnophilus doliatus*) para la provincia de Jujuy, Argentina. *EcoRegistros Revista*, 8(9): 30-32.
- Fernández, G.J. y Duré Ruiz, N.M. (2007).** Éxito reproductivo y productividad del chingolo (*Zonotrichia capensis*) en un área de monte de la provincia de Buenos Aires (Argentina). *Ornitología Neotropical* 18: 481-492.
- Fernández, Z.J. y Marigliano, N.L. (2019).** Lista comentada de las aves del Río Nío/ Tajarar, Departamento Burruyacu, Tucumán, Argentina. *Nótulas Faunísticas*, (2da. Serie) 275: 1-13.
- Fernández-Duque, F., Maren, H.D., Victor H. y Fernández-Duque, E. (2013).** Estudio preliminar sobre la ecología, el comportamiento y la demografía del munitú (*Crax fasciolata*) en la selva en galería del riacho Pilagá, Formosa, Argentina. *Hornero* 28 (2): 65-74.
- Ferrari, M. (2017).** Primer registro de saíra dorada (*Hemithraupis guira*) en la provincia de Formosa, Argentina. *EcoRegistros Revista*, 7 (12): 45-46.
- Ferrari, S., Lizarralde, Z., Pittaluga, S. y Albrieu, C. (2015).** Dieta y comportamiento de alimentación del ostrero austral (*Haematopus leucopodus*) durante el período pos-reproductivo en el estuario del río Gallegos, Patagonia, Argentina. *Ornitología Neotropical* 26 (1): 39-49.
- Ferrer D.G. (2016).** Nuevo listado de aves del Parque Provincial Aconcagua, Monumento Natural Puente del Inca y zonas aledañas, Las Heras, Mendoza, Argentina. *Nótulas Faunísticas* (2da. Serie) 192: 1-9.
- Ferrer D., Álvarez, L., Caprio, S. y Ledesma, N. (2018).** Registro invernal del chorlito de vincha (*Phegornis mitchellii*) en el Parque Provincial Cordón del Plata, Luján de Cuyo, Mendoza, Argentina. *Nótulas Faunísticas* 257 (2da. Serie):1-6.
- Ferrer, D. (2014).** Leucismo en un ejemplar de siete cuchillos (*Saltator aurantiirostris*) en la localidad de Merlo, provincia de San Luis, Argentina. *Nótulas Faunísticas* (2da. Serie) 154 (5): 1-2.
- Ferrer, D. (2018).** Estornino crestado (*Acridotheres cristatellus*) en Mendoza. *Nuestras Aves* (63):20-21.
- Ferrer, D.F. (2018).** Registro de foca leopardo (*Hydrurga leptonyx*) predando sobre pingüinos en Isla Martillo, canal Beagle, provincia De Tierra Del Fuego, Argentina. *Historia Natural*. (3ª Serie) 8 (1):63-69.
- Ferrer, D. G. (2015).** Primer registro documentado del burlisto oliváceo (*Contopus cooperi*) en Argentina. *Hornero* 30 (1) 25-27.
- Ferrer, D.G., Martínez, F., Lardelli, U. y Zalazar, A. (2014).** Descripción y comentarios sobre el género *Muscisaxicola* en el Parque Provincial Aconcagua, Las Heras, Mendoza, Argentina. *Nótulas Faunísticas* (2da. Serie) 144: 1-9.
- Ferrer, D.G., Lardelli, U., Olivera, R. y Cucchiara, D. (2013).** Observaciones sobre la presencia y reproducción del chorlito de vincha (*Phegornis mitchellii*) en el parque provincial Aconcagua, Mendoza, Argentina. *Nótulas Faunísticas* (2da. Serie) 116 (4): 1- 12.
- Ferrer, D., Escudero, R., Traslaviña, A. y Navarro, E. (2013).** Nuevos registros de aves para el Parque Provincial Aconcagua y zonas aledañas, Argentina. *Nuestras Aves* (58): 24-26.
- Fijn, R.C., Van Franeker, J.A. y Trathan, P.N. (2012).** Dietary variation in Chick-Feeding and self-provisioning cape petrel *Daption capense* and snow petrel *Pagodroma nivea* at Signy Island, South Orkney Island, Antarctica. *Marine Ornithology* 40 (2): 81-87.
- Franco, D. (2019).** Mosqueta ceja amarilla (*Capsiempis flaveola*) en Santa Fe. *Nuestras Aves* (64): 24.
- Franzoy, A.V. y Krauczuk, E.R. (2018).** Primer registro del carpintero cara canela (*Celeus galeatus*) para la provincia de Corrientes y registros inéditos para la provincia de Misiones, Argentina. *EcoRegistros Revista* 8 (1): 1-4.
- Franzoy, A.V. (2018).** La garza cucharona (*Cochlearius cochlearius*) en la provincia de Corrientes, Argentina. *EcoRegistros Revista* 8 (5): 14-16.

- Franzoy, A.V. (2017).** Registros de tangará amarillo (*Euphonia violacea*), saí azul (*Dacnis cayana*), tangará bonito (*Chlorophonia cyanea*), zorzal campana (*Turdus subalaris*) y milano pico garfio (*Chondrohierax uncinatus*) para la ciudad de Santo Tomé, y reinamora enana (*Amaurospiza moesta*), picochato enano (*Platyrinchus mystaceus*) y yasiyateré chico (*Dromococcyx pavoninus*) en la Reserva Municipal Tajy Poty, en el municipio de Santo Tomé, provincia de Corrientes, Argentina. *EcoRegistros Revista*, 7 (10): 36-42.
- Frixione, M.G. (2016).** Colonia reproductiva de biguá (*Phalacrocorax brasilianus*) en el lago Nahuel Huapi. *Nuestras Aves* (61): 13-14.
- Furman, C.M. y Bastías, D.A. (2013).** Extensión del área de distribución de chimachima (*Milvago chimachima*) en el sur de la provincia de Entre Ríos, Argentina. *Nótulas Faunísticas* (2da. Serie) 125 (4): 1-3.
- Gandoy, F.A., Depino, E.A., Mangini, G. y Egli, F.B. (2014).** Nuevo registro de becasa gris (*Limnodromus griseus*) para Argentina: identificación e historia de un Género conflictivo. *Nuestras Aves* (59): 21-24.
- García, G.O. y Paterlini, C.A. (2016).** Picaflor gigante (*Patagona gigas*) en Chapadmalal, Buenos Aires. *Nuestras Aves* (61): 20.
- García, G. O. y Paterlini C.A. (2016).** Saira de antifaz (*Pipraeidea melanonota*) en el sudeste bonaerense. *Nuestras Aves* (61): 20.
- García, G.O. y Biondi, L.M. (2011).** Kleptoparasitism by the caracara chimango (*Milvago chimango*) on the american oystercatcher (*Haematopus en palliatus*) at Mar Chiquita Lagoon, Argentina. *Ornitología Neotropical* 22 (3): 453-457.
- García-Peña, G.E., Hernández, M.Á. y Bala, L.O. (2008).** Ecología reproductiva del chorlo de doble collar (*Charadrius falklandicus*) Península Valdés, Argentina. *Ornitología Neotropical* 19 (Suppl.): 445-452.
- Garnero, A. del V., Bocelli, M., Oliveira, J.C.P., Ledesma, M.A., D. Montalti, M.A., Corias, R. y Guski, J. (2013).** Chromosomal characterization of four antarctic Procellariiformes. *Marine Ornithology* 41 (1): 63-68.
- Gastardo, J., Alesio, C., Biasatti, N.R., Marc, L., Spiaggi, E. y Rimoldi, P.G. (2019).** Estudio sobre la avifauna de dos establecimientos agropecuarios con sistemas productivos contrastantes en el sur santafecino. *Nótulas Faunísticas*, (2da. Serie) 266: 1-6.
- Gavensky, M. (2013).** Nuevos registros de aves raras para el conurbano bonaerense en la Reserva Ecológica Municipal de Vicente López: ave fragata (*Fregata magnificens*), chorlo artico (*Pluvialis squatarola*) y playero rojizo (*Calidris canutus*). *EcoRegistros Revista* 3 (7): 29-32.
- Giraud, H., Klavins, J. y Bruno, G. (2013).** Primer registro documentado de picaflor gigante (*Patagonas gigas*) en la provincia de Córdoba, Argentina. *Nuestras Aves* (58): 28-29.
- Girini, J.M., Palacio, F.X., Del Huerto, M. Del C. y Kuzmanich, N. (2014).** Selección de dormideros por el estornino pinto (*Sturnus Vulgaris*) en La Plata, Buenos Aires, Argentina. *Hornero* 29 (1): 23-28.
- Girini, J.M. y Montalti, D. (2016).** Nuevos registros de lechuza bataraz austral *Strix rufipes* en ambientes no-boscosos del norte de la Patagonia andina. *Cotinga* 38 online: 55-57.
- Gladbach, A., Gladbach, D.J. y Quillfeldt, P. (2010).** Seasonal clutch size decline and individual variation in the timing of breeding are related to 2 female body condition in a non-migratory species, the upland goose *Chloephaga picta leucoptera*. *Journal of Ornithology* 151: 817-825.
- Gladbach, A., Gladbach, D.J. y Quillfeldt, P. (2011).** Male achromatic wing colouration is related to body condition and female reproductive investment in a dichromatic species, the upland goose. *J. Ethol* 29: 243-24.
- Gomez, A.S. y Pelozo, M.L. (2019).** monjita rabadilla blanca (*Xolmis velatus*) al sur del Iberá. *Nuestras Aves* (64): 26.
- Gomez, A.S., Pelozo, M.L. y Cabrera, D. (2019).** Estornino pinto (*Sturnus vulgaris*) en Mercedes, Corrientes. *Nuestras Aves* (64): 24.
- Gomez, D., Tallei, E. y Merkel, P.R. (2019).** Águila poma (*Spizaetus isidori*) en cercanías a Valle Morado, Salta. *Nuestras Aves* (64): 26.

- Gomez, D., Rivera, L., Politi, N. y Ruggera, R. (2016).** Avifauna de los bosques ribereños de las selvas pedemontanas del nor-oeste argentino. *Ornitología Neotropical* 27 (1): 47-57.
- Gómez, R.O., Stefanini, M.I. y Turazzini, G.F. (2013).** Carotenismo en un ejemplar de churrinche (*Pyri-ceocephalus rubinus*). *Nuestras Aves* (58): 46-48.
- González, D.F., Goit, S., Müller, G. y Gasparri, B. (2019).** Un caso de depredación sobre el pato de torrente (*Merganetta armata*) en la provincia de Salta, Argentina. *Nótulas Faunísticas* (2da. Serie) 284:1-3.
- Gonzalez, E. y Giraud, A. (2014).** Registros del martín pescador enano (*Chloroceryle aenea*) y del gaucho común (*Agriornis micropterus*) en los Esteros del Iberá, Corrientes, Argentina. *Nuestras Aves* (59): 9-11.
- Gonzalez, J. (2018).** Chajá (*Chauna torquata*) en Malargüe, Mendoza *Nuestras Aves* (63):20-21.
- Gorosito, C.A., Gonda, H. y Víctor R.C. (2016).** Beak deformities in north patagonian birds. *Ornitología Neotropical* 27: 289-295.
- Gosztanyi, A.E. y Kuba, L. (1998).** Fishes in the diet the imperial cormorant *Phalacrocorax atriceps* at Punta Lobería, Chubut, Argentina. *Marine Ornithology* 26: 59-61.
- Grassini, C.M. y Bonomi, G.H. (2013).** Registros del milano chico (*Gampsonyx swainsonii*) en el noreste de Entre Ríos. *Nuestras Aves* (58): 3-5.
- Grilli, M.G. y Montalti, D. (2014).** Relación entre la estructura y la ubicación del nido del varillero ala amarilla (*Agelasticus Thilius*). *Hornero* 29 (1):37-40.
- Grilli, P.G., Pagano, L.G., Juárez, M.C. y Marateo, G. (2013).** Nidificación del halcón montés grande (*Micrastur semitorquatus*: Falconiformes: Falconidae) en Argentina y un nuevo caso de usurpación de nido de guacamayo *Acta zoológica lilloana* 57 (2): 235–239.
- Grilli, P., Jensen, R. y Navajas, C.É. (2016).** La expansión de la mosqueta de corona parda (*Leptopogon amaurocephalus*) sobre el corredor del río Uruguay. *Nuestras Aves* (61): 30-32.
- Guerrero, E.L., R.F. Lucero, F.L. Agnolin, S.O. Lucero y N.R. Chimento Ortíz. (2017).** Notas sobre la depredación de opiliones y escorpiones por *Athene cucicularia* (Aves, Strigidae). *Historia Natural* (3ª serie) 7 (2): 55-65.
- Güller, R. y Rodriguez Elias P. (2012).** Presencia del matamico andino (*Phalcoboenus megalopterus*) en Sierras Chicas, provincia de Córdoba, Argentina. *Nótulas Faunísticas* (2da. Serie) 102 (3): 1-3.
- Güller, R. y Rodriguez Elias P. (2013).** Expansión del picaflor pecho azul (*Amazilia lactea*) en la provincia de Misiones, Argentina. *Nótulas Faunísticas* (2da. Serie) 130 (4): 1-5.
- Heredia, J. y Molas, M. (2016).** El aguilucho cola corta (*Buteo brachyurus*) en las sierras de Córdoba, Argentina. *Nuestras Aves* (61): 15-16.
- Hernández, I. (2012).** Nuevos registros del burlisto pico canela (*Myiarchus swainsoni*) en la provincia de Río Negro. *EcoRegistros Revista* 2 (3): 1-5.
- Hernández, M.delosÁ., Bala, L.O. y Musmeci, L.R. (2008).** Dieta de tres especies de aves playeras migratorias en Península Valdés, Patagonia Argentina. *Ornitología Neotropical* 19 (Supl.): 605-611.
- Hilén Acosta, T. y Dadon, J.R. (2013).** Ambientes urbanos como refugios del cuervillo cara pelada (*Phimosus infuscatus*) ante el déficit hídrico transitorio. *Nótulas Faunísticas* (2da. Serie) 126 (4): 1-5.
- Ianiro, J.L. (2016).** Golondrina tijerita (*Hirundo rustica*) en Parque Nacional Lihué Calel. *Nuestras Aves* (61): 20.
- Ibañez, L.M., Andreucci, F. y Montalti, D. (2016).** Primer registro de daño a cultivo de frutales por el estornino pinto (*Sturnus vulgaris*) (Passeriformes: Sturnidae) en Argentina, *Acta Zoológica lilloana* 60 (2): 177–180.
- Ibañez, L.M., Girini, J.M., Palacio, F.X. y Montalti, D. (2014).** Nidificación y alimentación de Psittácidos introducidos en el noreste de la provincia de Buenos Aires, Argentina. *Hornero* 29 (1):13-22.
- Ippi, S. y Trejo, A. (2003).** Dinámica y estructura de bandadas mixtas de aves en un bosque de lenga (*Nothofagus pumilio*) del noroeste de la Patagonia Argentina. *Ornitología Neotropical* 14: 353–362.
- Jara, F. (2018).** Durmilí (*Nystalus maculatus*) en Reserva De Biosfera Ñacuñán, Mendoza *Nuestras Aves* (63):20-21.

- Jordan, E.A., Reales, F. y Frutos, A.E. (2020).** Anambé grande (*Pachyramphus validus*) en Entre Ríos, Argentina. *Nuestras Aves* (65) : R08.
- Jordan, E.A., Roesler, I. y Moschione, F.N. (2013).** Distribución y estatus de la garza azul (*Egretta caerulea*) en Argentina. *Hornero* 28 (1):23–27.
- Jordan, E., Pagano, L. y Roesler, I. (2013).** Primera descripción del nido y pichones del milano de corbata (*Arpagus diodon*) en Argentina. *Nuestras Aves* (58): 44-45.
- Josens, M.L., Osinaga-Acosta, O., Martín, E., Izquierdo, A.E. y Grau, H.R. (2017).** Bird diversity and its relationship with habitat characteristics in high andean peatbogs. *Ardeola* 64 (2):363-376.
- Juan, E.E., Bazzano, G., Navarro, J.L. y Martella, M.B. (2013).** Space use by wild greater reha (*Rhea Americana*) in a relict grassland of central Argentina during the non-breeding season. *Hornero* 28 (1):1-6.
- Juárez, M. y Gandoy, F. (2019).** Primeros registros de nidificación de golondrina tijerita (*Hirundo rustica*) para la provincia de Santa Fe, Argentina. *Nuestras Aves* (64):10-12,
- Juárez, M. (2019).** Leucismo parcial en chimango (*Milvago chimango*). *Nuestras Aves* (64): 26.
- Klavins, J. y Fariña, N. (2013).** Milano de corbata (*Harpagus diodon*) en la provincia de Corrientes, Argentina. *Nuestras Aves* (58): 51-52.
- Kohan, N., Sequeira, V., Fernández, C.D. y Colina, U. (2019).** Observaciones y primer registro con nidificación de la ratona grande (*Campylorhynchus turdinus*) en la provincia de Corrientes. *Nótulas Faunísticas* (2da. Serie) 278: 1-6.
- Krauczuk, E R., Burgos Gallardo, F., Giraud, A.R., Bernasconi, F., Krause, L., Itoiz, R., Nicosia, S., Haynes, P., Cabral, F., Franzoy, A., Navajas Cantaluppi, S.A., Petruszynski, R., Straube, F.C. y Baldo, J.L. (2017).** Regresión, expansión, distribución y notas de Historia Natural de *Psarocolius decumanus* en el límite meridional de su distribución. *Hornero* 32 (2): 245-255.
- La Grotteria, J. (2013).** Sporophila “uruguayana” en Entre Ríos, Argentina. *Nuestras Aves* (58): 34-35.
- La Grotteria, J. (2015).** Reproducción del capuchino canela (*Sporophila hypoxantha*) morfo “uruguayana” en la provincia de Entre Ríos, Argentina. *Nuestras Aves* (60): 11-12.
- La Grotteria, J. (2018).** Comportamiento reproductivo de la remolinera negra (*Cinclodes maculirostris*) *EcoRegistros Revista*, 8 (11): 35-40.
- La Grotteria, J., Alvarado, Chávez, M. y Eguía, P. (2017).** Nuevos registros con evidencia del benteveo de barbijo (*Myiodynastes chrysocephalus*) para Argentina. *EcoRegistros Revista*, 7 (15): 55-58.
- La Grotteria, J., Gavensky, M. y Alvarado, H. (2012b).** Nuevos registros y evidencia fotográfica de águila solitaria (*Buteogallus solitarius*) en el Parque Nacional Calilegua, Jujuy, Argentina. *EcoRegistros Revista* 2 (5): 1-4.
- La Grotteria, J., Moller Jensen, R. y Alvarado, H. (2012a).** Nuevo registro de viudita enmascarada (*Fluvicola nengueta*) en Argentina. *EcoRegistros Revista* 2 (4): 1-6.
- La Sala, L.F., Petracci, P.F., Randazzo, V. y Fernández-Miyakawa, M.E. (2013).** Enteric bacteria in olrog’s gull (*Larus Atlanticus*) and kelp gull (*Larus Dominicanus*) from the Bahía Blanca Estuary, Argentina. *Hornero* 28 (2):59-64.
- Lahitte, H.B. y Hurrell, J.A. (1998).** Catálogo de las aves de la isla Martín García (Buenos Aires, Argentina). Comisión de Investigaciones Científicas (CIC), Provincia de Buenos Aires. Serie Informe 53: 1- 69.
- Lehmann, O. (2012).** Ataque de estornino pinto (*Sturnus vulgaris*) a un nido en la Reserva Municipal Ribera Norte, Buenos Aires. *EcoRegistros Revista* 2 (7): 1-3.
- Leveau, L.M. (2013).** First record of cartwheeling flight in the chimango caracara (*Milvago chimango*). *Hornero* 28 (1):29-30.
- Leveau, L.M. (2013).** Relaciones aves-habitat en el sector suburbano de Mar del Plata, Argentina. *Ornitología Neotropical* 24 (2): 201-212.
- Leveau, L.M., Leveau, C.M. y Pardiñas, U.F.J. (2002).** Dieta del milano blanco (*Elanus leucurus*) en Argentina. *Ornitología Neotropical* 13: 307–311.
- Leveau, L.M., Teta, P., Bogdaschewsky R., y Pardiñas, U.F.J. (2006).** Feeding habits of the barn owl

- (*Tyto alba*) along a longitudinal-altitudinal gradient in central Argentina. *Ornitología Neotropical* 17 (3): 353-362.
- Liébana, M. S., M. Á. Santillán y J. Mallet. (2019).** Malformación en pico de Estornino Pinto (*Sturnus vulgaris*). *Nuestras Aves* (64): 28.
- Liébana, M.S., Santillán, M.Á., Seen, N.P., Fiorucci, M., Bernardos, J. y Mallet, J. (2020).** Aportes al conocimiento de la distribución y biología del estornino pinto (*Sturnus vulgaris*) en la provincia de La Pampa. *Acta Zoológica Lilloana* 64 (1): 43-57.
- Liljesthröm, M., Schiavini, A., Sáenz Samaniego, R.A., Fasola, L. y Raya Rey, A. (2013).** Nest predators of Flightless Steamer-Ducks (*Tachyeres pteneres*) and Flying Steamer-Ducks (*Tachyeres patachonicus*). *Wilson Journal of Ornithology* 125: 583.
- Llambías, P.E. (2012).** How do southern house wrens *Troglodytes aedon musculus* achieve polygyny? An experimental approach *Journal of Ornithology* 153 (2): 571-578.
- Lobo Allende, I. y Marano, C. (2017).** Primer registro de *Charadrius semipalmatus* (Charadriiformes: Charadriidae) y nuevo registro de *Phalaropus tricolor* (Charadriiformes: Scolopacidae) en la provincia de La Rioja, Argentina. *Acta Zoológica Lilloana* 61 (2): 157-160.
- López-Lanús, B. y Mencia, P. (2017).** Diversidad, abundancia y estado de conservación de las aves de los ríachos Monte Lindo y Pilagá en el este de la provincia de Formosa, Argentina. *Nótulas Faunísticas* (2da. Serie) 228: 1-29.
- López-Lanús, B. y Zalazar, S. (2015).** Descripción del canto de proclamación territorial del Hocó Oscuro (*Tigrisoma fasciatum*). *Hornero* 30 (1):13-20.
- Lorenzón, R.E., Antoniazzi, C., Fabre, F., Quiroga, V., Regner, S., Ronchi-Virgolini, A.L., Olguin, P., Leon, E. y Beltzer, A. (2019).** Dieta del Bobolink (*Dolichonyx oryzivorus*) en los campos de arroz en su zona de invernación en Argentina. *Revista Brasileira de Ornitología* 27 (1): 10-16.
- Lorenzón, R.E., Antoniazzi, C.E. y Beltzer, A.H. (2016).** Registro de nidificación del Macá Gris (*Tachybaptus dominicus*) en Santa Fe, Argentina. *Nuestras Aves* (61): 10-12.
- Lucero, F. (2012e).** Becasa de mar (*Limosa haemastica*) y playero zancudo (*Calidris himantopus*), dos nuevos aportes a la avifauna acuática para la provincia de San Juan y menciones para aves con escasos registros. *EcoRegistros Revista* 2 (12): 1-12.
- Lucero, F. (2019b).** Primer registro de la garza azul (*Egretta caerulea*) para la provincia de San Juan, Argentina. *EcoRegistros Revista*, 9 (4): 14-18.
- Lucero, F. (2012a).** Nuevos registros y distribuciones de aves para las provincias de San Juan, Mendoza y La Rioja. Parte II. *Nótulas Faunísticas* (2da. serie) 97 (3): 1-10.
- Lucero, F. (2012b).** Primer registro del doradito pardo (*Pseudocolopteryx dinellianus*) para la provincia de San Juan, Argentina. *Nótulas Faunísticas* (2da. serie) 98 (3): 1-4.
- Lucero, F. (2012c).** Primer registro de la rara (*Phytotoma rara*) para la provincia de San Juan. *Nótulas Faunísticas* (2da. serie) 109 (3): 1-3.
- Lucero, F. (2012d).** Nuevos aportes al conocimiento de la distribución de las aves en la provincia de La Rioja. *Nótulas Faunísticas* 112 (2da. serie) (3): 1-6.
- Lucero, F. (2012f).** Un nuevo picaflor para la provincia de San Juan, el picaflor vientre blanco (*Amazilia chionogaster*) y nuevas localidades en la distribución para otras aves. *EcoRegistros Revista* 2 (16): 1-5.
- Lucero, F. (2013).** Primer registro de macá gris (*Tachybaptus dominicus*) y observaciones de macá grande (*Podiceps major*), coscoroba (*Coscoroba coscoroba*), cisne cuello negro (*Cygnus melancoryphus*) y picaflor de barbijo (*Helimaster furcifer*) para la provincia de La Rioja, Argentina. *EcoRegistros Revista* 3 (5): 19-23.
- Lucero, F. (2013a).** Primer registro de parina chica (*Phoenicoparrus jamesi*) para la provincia de San Juan, Argentina. *Nótulas Faunísticas* (2da. Serie) 114 (4): 1-5.
- Lucero, F. (2013b).** Nueva variante en la vocalización del burrito negruzco (*Porzana spiloptera*) y el hallazgo de indicios de su reproducción en la provincia de San Juan, Argentina. *Nótulas Faunísticas* (2da. Serie) 132 (4): 1 - 7.
- Lucero, F. (2013c).** Nuevas aves, primeras evidencias y localidades para las provincias de San Juan y Catamarca, Argentina. *EcoRegistros Revista* 3 (14): 52-63.



- Lucero, F. (2013d).** Listado de las aves observadas en la Reserva Natural Municipal Articulada: Laguna Guanacache, Laguna del Toro y Bañados del Carau, provincia de San Juan, y Laguna Seca y los Bañados del Tulumaya, provincia de Mendoza, Argentina. *Nótulas Faunísticas* (2da. Serie) 137 (4): 1-17.
- Lucero, F. (2014a).** Primer registro de pato crestado (*Sarkidiornis melanotos*) para la provincia de Catamarca, observaciones de águila pescadora (*Pandion haliaetus*) para la provincia de Salta y nuevas localidades de doradito oliváceo (*Pseudocolopteryx acutipennis*) y doradito limón (*Pseudocolopteryx citreola*) para San Juan, Argentina. *EcoRegistros Revista* 4 (6): 14-18.
- Lucero, F. (2014b).** Confirmación y nueva localidad del doradito limón (*Pseudocolopteryx citreola*) para la provincia de San Juan, Argentina. *Nótulas Faunísticas* (2da. Serie) 156 (5): 1-4.
- Lucero, F. (2014c).** Descripción del nido y posturas de la viudita chica (*Knipolegus hudsoni*) en la provincia de San Juan, Argentina. *Nótulas Faunísticas* (2da. Serie) 160 (5): 1-5.
- Lucero, F. (2014d).** Las Aguaditas y Baños de Talacasto, nuevas localidades para el burrito negruzco (*Porzana spiloptera*) y su reaparición en los Bañados del Carau, provincia de San Juan, Argentina. *Nótulas Faunísticas* (2da. Serie) 167 (5): 1-6.
- Lucero, F. (2014e).** Observaciones de dormilona ceja blanca (*Muscisaxicola albilora*) para las provincias de Jujuy, Salta y Tucumán, Argentina. *Nótulas Faunísticas* (2da. Serie) 170 (5): 1-3.
- Lucero, F. (2019a).** Novedades sobre la distribución de aves en la provincia de San Juan, Argentina. *EcoRegistros Revista*, 9 (2): 4-10.
- Luciano, N.S. y Reboreda, J.C. (2011).** Botfly parasitism effects on nestling growth and mortality of red-crested cardinals. *The Wilson Journal of Ornithology* 123 (1):107-115.
- Luna, H. y Manassero M. (2013).** Registros documentados de aves en Santa Fe, Argentina. *Nuestras Aves* (58): 65-68.
- Lyons, A.C., Lisnizer, N., Garcia-Borboroglu, P., Yorio, P. y Bouzat. J.L. (2015).** Genetics and demography of Kelp Gulls in Patagonia. *Ornitología Neotropical* 26 (4): 349–362.
- Maceda, J.J., Mero M.I., Riesco H. y Dolsan M. (2001).** Lista de las aves de la Reserva Parque Luro, La Pampa. *Rev. Fac. Agronomía- UNLPam Vol* 12 (2): 47-59.
- Maftai, M. (2013).** First record of franklin's gull *Leucocephalus pipixcan* from Antarctica. *Marine Ornithology* 41(2): 149-150.
- Malagisi, B.D y Quintela F. (2019).** Saíra castaña (*Stilpnia preciosa*) en Punta Indio, Buenos Aires. *Nuestras Aves* (64):30-31.
- Mangini, G., Gandoy, F.A., Burgos-Gallardo, F., Gussoni, C.O.A. y Mesquita. A. (2020).** First nesting records of lyre-tailed nightjar *Uropsalis lyra* in Argentina with notes on its breeding biology. *Cotinga* 42: 47-51.
- Manzano-García, J., Jiménez-Escobar, N.D., Lobo Allende, R. y Cailly-Arnulphi, V.B. (2017).** EL cóndor andino (*Vultur gryphus*): ¿predador o carroñero? pluralidad de percepciones entre los saberes locales y el discurso académico en las Sierras Centrales de Argentina. *Hornero* 32 (1): 29-37.
- Mapelli, F.J. y Kittlein, M.J. (2011).** Prey selection by the snail kite (*Rostrhamus sociabilis*) in permanent and temporary wetlands of central Argentina. *Ornitología Neotropical* 22 (2): 281-293.
- Maragliano, R.E.L., Marti, J., Ibañez, L.M. y Montali, D. (2009).** Comunidades de aves de Lavallol, Buenos Aires, Argentina. *Acta Zoologica Lilloana* 53 (1-2): 108-114.
- Marigliano, N.L. y Brandán F.Z.J. (2016).** Confirmación de la presencia de la mosqueta cabeza canela, *Poecilotriccus plumbeiceps* (Passeriformes, Tyrannidae) en la provincia de Tucumán, Argentina. *Acta Zoológica lilloana* 57 (2): 221-225.
- Marigliano, N.L., Antelo, C.M., Brandán Fernández, Z.J. y Navarro, C.I. (2017).** Avifauna asociada a sectores de bosques ribereños con modificaciones antropogénicas (Tucumán, Argentina). III. Composición y cambios estacionales del ensamble. *Acta Zoológica Lilloana* 61 (1): 15-26.
- Marinao, C.J. y Yorio, P. (2011).** Fishery discards and incidental mortality of seabirds attending coastal shrimp trawlers at Isla Escondida, Patagonia, Argentina. *The Wilson Journal of Ornithology*, 123 (4):709-719.
- Martín, G. Frixione, M. G y Alarcón, P.A.E. (2016).** Composición de la dieta post-reproductiva de la

- gaviota cocinera (*Larus dominicanus*) en el lago Nahuel Huapi Patagonia Argentina. *Ornitología Neotropical* 27 (1): 217-222.
- Martín, S., Pérez, M., Correa, E., Mayer, F., López, D., Tobares, R., Moreni, J., Maldonado, F., Ferrarri, M., Balangione, S. y Ramírez, V. (2017).** Aportes a la distribución occidental de águila coronada (*Buteogallus coronatus*) en la Reserva Natural Villavicencio, Mendoza, Argentina *Nótulas Faunísticas* (2da. Serie) 209: 1-6.
- Martínez F., Cali, R., Moreno, P., Pescara, M. y Mazzamuto, A.A. (2013).** Nuevo registro del tuyuyú (*Mycteria americana*) para la provincia de Mendoza. *Nótulas Faunísticas* (2da. Serie) 141 (4): 1-3.
- Martínez, F. y Cali, R. (2013).** Primer registro para la avifauna mendocina del gaviotín golondrina (*Sterna hirundo*) y revalorización de los últimos relictos del gran humedal de Huanacache. *Nótulas Faunísticas* (2da. Serie) 140 (4): 1-5.
- Martínez, F., Bustos, E. y Santos, F. (2012).** El sistema Leyes-Tulumaya sigue dando sorpresas ¿establecimiento del federal (*Amblyramphus holosericeus*) en Mendoza? *Nuestras Aves* (57): 51-53.
- Martínez, F., Montani S., Cali, R. y Feltrup, V. (2019).** Registros novedosos de aves para las provincias de Mendoza, San Juan y La Rioja, Argentina. *Nótulas Faunísticas* (2da. Serie) 280: 1-6.
- Martínez, F., Moreno, P. y Montani, S. (2015).** Primer registro del doradito copetón (*Pseudocolopteryx sclateri*) para la provincia de Mendoza, Argentina. *Nótulas Faunísticas* (2da. Serie) 179: 1-4.
- Martínez, G.R. (2014).** Lista de aves del Parque Natural Municipal Monte Seguí, provincia de Misiones, Argentina. *Nótulas Faunísticas* (2da. Serie) 163 (5): 1-10.
- Martínez, T.A., Rodríguez-Muñoz, M.J., Maidana, F.D., Fava, G.A., Acosta, J.C. y Blanco, G.M. (2016).** Halconcito colorado (*Falco sparverius*) depredando murciélago en la ciudad de Mendoza, Argentina. *Nuestras Aves* (61): 19.
- Martínez-Curci, N.S., Azpiroz, A.B., Gianuca, A.T., Gianuca, D., Simpson, R.E. y Dias, R.A. (2014).** Willet (*Tringa semipalmata*) status update in southeastern South America. *Ornitología Neotropical* 25 (2): 135-144.
- Masello, J.G y Quillfeldt, P. (2002).** El crecimiento de los pollos y el éxito reproductivo del loro barranquero. *The Condor* 104 (3): 574-586.
- Masello, J.G y Quillfeldt, P. (2004).** Are haematological parameters related to body condition, ornamentation and breeding success in wild burrowing parrots *Cyanoliseus patagonus*? *Journal of Avian Biology* 35: 445-454.
- Mason, N.A. y Burns, K.J. (2013).** Molecular phylogenetics of the neotropical seedeaters and seed-finches (Sporophila, Oryzoborus, Dolospingus). *Ornitología Neotropical* 24 (2): 139-155.
- Maugeri, F.G. (2005).** Primer registro de nidificación en ambiente fluvial del gaviotín chico común (*Sterna superciljaris*) para la provincia de Buenos Aires y nueva evidencia de su nidificación asociada con el chorlito de collar (*Charadrius collaris*) *Ornitología Neotropical* 16: 117-121.
- Maugeri, F.G. (2014).** Nuevo registro del nido y de los huevos de la tovaca común (*Chamaeza campanisona*: Passeriformes: Formicariidae) para la provincia de Misiones, Argentina. *Acta Zoológica Lilloana* 58 (2): 243-249.
- Maugeri, G. y Drozd, H.O. (2006).** Primer registro de nidificación del matico (*Icterus croconotus strictifrons*) para la Argentina. *Ornitología Neotropical* 17 (2): 301-306.
- Mc Cracken, K.G., Alza, L.A., McCracken, T.G. y Smith, M.M. (2012).** Parasitism and joint incubation of upland goose (*Chloephaga picta*) nest by yellow-billed pintail (*Anas georgica*). *Ornitología Neotropical* 23 (2): 287-290.
- Menoza, F. y Sorroche, S. (2020).** Evidencias de nidificación de estornino pinto (*Sturnus vulgaris*) en la provincia de Mendoza, Argentina. *Nótulas Faunísticas* (2da. Serie) 289: 1-5.
- Merlino, V., Capovilla, P., Beltrocco, E., Cuervo, P. y Schmithalter, M. (2019).** Parinas grande (*Phoenicoparrus andinus*) anilladas en Jacinto Arauz, Santa Fe. *Nuestras Aves* (64): 26.
- Merlo F., Rojas, T.N., Juncosa-Polzella, A.S., Fernández, L. y Vergara-Tabares, D.L. (2019).** Consumo de frutos por el carpintero negro (*Dryocopus schulzi*) en el bosque serrano de Córdoba. *Nuestras Aves* (64): 6-8.

- Mermoz, M.E., Depalma, D.M., Valverde, A.C., Gancedo, J.M. y Charnelli, E.M. (2016).** Evaluación de bordes de caminos como fuentes de recursos para las aves en la Pampa Deprimida. *Hornero* 31 (1):13-26.
- Mezquida, E.T y Marone, L. (2001).** Factors affecting nesting success of a bird assembly in the central Monte Desert, Argentina. *Journal of Avian Biology* 32: 287-296.
- Mezquida, E.T. (2020).** Parasitismo por moscas en aves paseriformes del monte central de Argentina durante años lluviosos y secos. *Hornero* 35 (1):20-37.
- Miller, A., Tocce, J., Vazquez, R., Procheret, I. y Hernández I. (2018).** Avance hacia la Patagonia de la torcaza ala blanca (*Zenaida meloda*) y primeros registros documentados para las provincias de Neuquén y Río Negro, Argentina. *EcoRegistros Revista* 8 (6): 17-20.
- Montani, E., Cordini, C., Romano, M., Saigo, G., Janik, M. y Barberis, I. (2019).** Nidificación de *Callonetta leucophrys* y *Dendrocygna autumnalis* en cajas nido en Corrientes, Argentina. *Hornero* 34 (1):7-16.
- Montellano, M.G.N., Blendinger, P.G., Bodrati, A. y Salvador, S.A. (2019).** Sap feeding by birds in southern Neotropical forests. *Wilson Journal of Ornithology* 131: 285–295.
- Montero, R. (2019a).** Segunda evidencia concreta de varillero congo (*Chrysomus ruficapillus*) en la provincia de Mendoza (área del Acre Paramillos, Departamento Lavalle), Argentina. *Nótulas Faunísticas* (2da. Serie) 282: 1-3.
- Montero, R. (2019b).** Primer registro con evidencia concreta de águila pescadora (*Pandion haliaetus*) en la provincia de San Juan (Parque Natural Provincial Presidente Sarmiento, Departamento Zonda) *Nótulas Faunísticas*, (2da. Serie) 271: 1-4.
- Morales, A.M., Tallei, E.T.D., Schaaf, A.A., Ruggera, R.A., Vivanco, C.G., Albanesi, S.A., Defossé, G., Politi, E.N. y Rivera, L.O. (2020).** Nuevos registros para la distribución Austral del mosquitero (*Corythopsis delalandi*- Tyrannidae) en el oeste de Argentina. *Nuestras Aves* (65): 1-3.
- Morici, A. y Veiga, J. (2015).** Aportes al conocimiento de la dieta del ñanco (*Geranoaetus polyosoma*) en las provincias de Buenos Aires y Nuequén, Argentina. *Nótulas Faunísticas* (2da. Serie) 184: 1-6.
- Morici, A. (2012).** Primeros registros de nidificación de la golondrina tijerita (*Hirundo rustica*) en la provincia de la Pampa, Argentina. *Nótulas Faunísticas* (2da. Serie) 96 (3): 1-7.
- Morici, A. (2013).** Primer registro de anó chico (*Crotophaga ani*) para el sudoeste de la provincia de Buenos Aires, Argentina. *Nótulas Faunísticas* (2da. Serie) 127 (4): 1-2.
- Morici, A. (2014).** Composición de las bandadas invernales mixtas en un sector del sudoeste bonaerense. *Nótulas Faunísticas* (2da. Serie) 142 (5): 1-7.
- Moroni, M. y Salvador, S.A. (2014).** Nido del jote cabeza roja (*Cathartes aura*) en la provincia de Chubut, Argentina. *Nuestras Aves* (59): 51-52.
- Moroni, M. y Salvador, S.A. (2018).** Registros ocasionales de alimentos de la cachaña (*Enicognathus ferrugineus*) en la patagonia austral. *Nuestras Aves* (63):18-19.
- Moroni, M. y Salvador, S.A. (2016).** Descripción del nido, huevo y pichón de la gallineta chica (*Rallus antarcticus*). *Historia* (3ra.Serie), 6 (1): 5-12.
- Mosso, E.D. y Beltzer, A.H. (1993).** Nota sobre la dieta de *Fulica leucoptera* en el valle aluvial del río Parana Medio, Argentina. *Ornitología Neotropical* 4: 91-93.
- Motta, L.M., Paritsis, J. y Alarcón, P.A.E. (2015).** Flying steamer-duck (*Tachyeres patachonicus*) egg found in a Kelp Gull (*Larus dominicanus*) nest in northwestern Patagonia. *Ornitología Neotropical* 26 (1): 113-116.
- Moya, S.E. (2020).** Garza cucharona (*Cochlearius cochlearius*) en Parque Nacional Iguazú. *Nuestras Aves* (65): R05.
- Moyano, C. (2014).** Nuevo registro de Garza Azul (*Egretta caerulea*) para la provincia de Córdoba, Argentina. *EcoRegistros Revista* 4 (2): 4-5.
- Musmeci, L.R., Hernández, M.A., Bala, L.O. y Scolaro, J.A. (2015).** Cambios temporales en la dieta del playero rojizo (*Calidris canutus rufa*) en un humedal de Península Valdés, Patagonia, Argentina. *Ornitología Neotropical* 26 (2): 129-142.

- Musmeci, L., Bala, L.O. y De Los Ángeles Hernández, M. (2013).** Dieta del chorlito doble collar (*Charradius falklandicus*) en Península Valdés, patagonia, Argentina. Hornero 28 (1):15–21.
- Nicolás, O., Prevedel, L. y Tessore, S. (2018).** Primeros registros del milano boreal (*Ictinia mississippiensis*) para la provincia de Entre Ríos, Argentina. EcoRegistros Revista 8 (2): 5-7.
- Nores, M. y Yzurieta, D. (1994).** The status of Argentine parrots. Bird Conservation International. 4: 313-328.
- Nores, M., Yzurieta, D. y Salvador, S. (1991).** Lista y distribución de las aves de Santiago del Estero, Argentina. Bol. Acad. Nac. de Cienc. Córdoba. 59: 157-196.
- Ojeda, V.S. (2016).** Tree-cavity nesting in Buff-Winged Cinclodes (*Cinclodes fuscus*) populations from northwestern Argentine Patagonia. Ornitología Neotropical 27 (1): 35-46.
- Olejnik, N. y Agnolin, F. (2019).** Nueva localidad y ampliación en el límite austral de distribución del benteveo común (*Pitangus sulphuratus*) en la provincia de Santa Cruz, Argentina. Nótulas Faunísticas, (2da. Serie) 272: 1-4.
- Olguín, P., Regner, S., Giraucho, A., Lorenzón, R., León E. y Beltzer, A. (2017).** Parámetros reproductivos del caracolero (*Rostrhamus sociabilis*) (Aves: Accipitridae) en Santa Fe, Argentina. Acta Zoológica Lilloana 61 (1): 36-41.
- Oliver, M.J., Irwin, A., Moline, M.A., Fraser, W., Patterson, D., Schofield, O. y Kohut, J. (2013).** Adélie penguin foraging location predicted by tidal regime switching. Polar biology on line. Plos one 8 (1): e55163. doi:10.1371/journal.pone.0055163.
- Ordano, M., Bosisio, A., Boscarol, B., Beltzer, A. y de Amsler, G.P. (1999).** Stomach contents of thirty six bird species from northern Argentina. Revista Ceres 46 (267): 555-563.
- Ortiz S.G., Laspina, C.A., Blanco Fager, R.V., Manrique, J.C., Reus, M.L., Asunto, O.P., Villavicencio, H.J., Piedrahita, C. y Salvioli, L.A. (2018a).** Primer registro fotográfico de cisne cuello negro (*Cygnus melancoryphus*) en el humedal del Parque Provincial Presidente Sarmiento, San Juan, Argentina. Nótulas Faunísticas 259 (2da. serie): 1-5.
- Ortiz, D. y Capllonch, P. (2007).** Distribución y migración de *Sporophila c. caerulescens* en Sudamérica. Revista Brasileira de Ornitología 15(3):377-385
- Ortiz, D. y Capllonch, P. (2010).** La migración del volatinero *Volatinia jacarina jacarina* linné 1766 (Emberizidae: Aves). Kempffiana (1): 38-42.
- Ortiz, D., Capllonch, P., Araújo, R., Moreno Ten, T., Zelaya, J. y Merino, V.M. (2018).** Morfometría y masa corporal de Strigiformes (Aves) de Argentina. Acta zoológica Lilloana 62 (1): 10-27.
- Ortiz, G.O., Fager, V.B., Cánovas, M.G., Villavicencio, H.J., Videla, L., Laspina, A. y Asunto, P. (2018b).** Listado de las aves urbanas y periurbanas con el límite rural en la ciudad de San Juan, Argentina Nótulas Faunísticas. (2da Serie) 254: 1-7.
- Ortiz, P.E., González, F.R., Jayat, J.P., Pardiñas, U.F.J., Cirignoli, S. y Teta, P. (2010).** Dieta del búho magallánico (*Bubo magellanicus*) en los andes del noroeste argentino. Ornitología Neotropical 21: 591-598.
- Pagano, L.G. y Bodrati, A. (2017b).** Pecho amarillo chico (*Pseudoleistes virescens*) en la provincia de Chaco, Argentina. Nuestras Aves (62): 27-29.
- Pagano, L.G. y Chiale, M.C. (2016a).** Gallineta Amarilla (*Poliolimnas flaviventer*) en la Ciudad Autónoma de Buenos Aires, Argentina. Nuestras Aves (61): 17-18.
- Pagano, L.G. y Chiale, M.C. (2016b).** Ñacurutú (*Bubo virginianus*) nidificando en la Ciudad Autónoma de Buenos Aires, Argentina. Nuestras Aves (61): 36-37.
- Pagano, L.G. y Chiale, M.C. (2017).** Pato crestón (*Lophonetta specularioides*) en Villa Epecuén, Buenos Aires, Argentina. Nuestras Aves (62): pag 34.
- Pagano, L.G. (2017).** Carpintero oliva oscuro (*Picoides fumigatus*) en Purmamarca, Jujuy, Argentina. Nuestras Aves (62): 34.
- Pagano, L.G., Barneche, J.A. y Jensen, R.F. (2016).** Aportes sobre atajacaminos (Caprimulgidae) en la provincia de Salta, Argentina. Nuestras Aves (61): 41-44.
- Pagano, L.G., Fariña, N., Bodrati, A. y Klavins, J. (2017a).** El añapero chico (*Chordeiles pusillus*) en la provincia de Corrientes, Argentina. Nuestras Aves (62):14-17.

- Pagano, L.G., Bodrati, A., Fariña, N. y Villalba, O. (2018).** El colibri mediano (*Colibri serrirostris*) en el noreste de Argentina. *Nuestras Aves* (63): 3-8.
- Pagano, L.G., Smith, P. y Bodrati, A. (2013).** El zorzalito colorado *Catharus ruscescens* en Argentina y Paraguay. *Hornero* 28 (2):79-83.
- Pagano, L.G., Ornstein, U., Di Sallo, F.G. y Oscar, D.E. (2017b).** Adiciones y comentarios sobre las aves del Parque Costero del Sur, Buenos Aires, Argentina. *Nuestras Aves* (62):17-23.
- Pagano, L.P., Grill, P.G. y Marateo, G. (2017d).** Aguilucho alas anchas (*Buteo platypterus*) en las serranías de Tartagal, Salta, Argentina. *Nuestras Aves* (62): 34.
- Pagano, L.G. y Bodrati, A. (2017a).** En menos de 15 años la mosqueta pico pala (*Todirostrum cinereum*) se expandió por Misiones, Argentina. *Nuestras Aves* (62): 11-13
- Pagano, L.G., Bodrati, A. y Jensen, R. (2017c).** Estatus del milano tijereta (*elanoides forficatus*) en Buenos Aires y nuevos registros para otras provincias argentinas. *Nuestras Aves* (62): 3-7.
- Paiaro, V., Cocucci, A.A., Oliva, G.E. y Sérsic, A.N. (2017).** The role of facultatively nectarivorous birds as pollinators of *Anarthrophyllum desideratum* in the Patagonian steppe: a geographical approach *Ecología Austral* 27: 312-325.
- Palacio, F.X. y Montalti, D. (2013).** Seasonal variation and effect of non-native invasive vegetation on two bird communities in northeast of Buenos Aires province, Argentina. *Ornitología Neotropical* 24 (2): 157-168.
- Paulini, H., Torres, R., Villalba, S., Michelutti, M. y Lépez, M. (2015).** Presencia del jote cabeza amarilla (*Cathartes burrovianus*) en el Chaco seco argentino. *Nótulas Faunísticas* (2da. Serie) 187: 1-5.
- Pautaso, A.A. (2006).** Dieta del lechuzón orejudo (*Asio Clamator*) en el centro y este de la provincia de Santa Fe, Argentina. *Ornitología Neotropical* 17 (2): 289-293.
- Paz, J.A., Copello, S., Mariano-Jelicich, R., Ranzoni, E., Veiga, J.O. y Seco Pon, J.P. (2019).** Nuevos registros de ave fragata (*Fregata magnificens*) en la costa atlántica, provincia de Buenos Aires, Argentina. *Nótulas Faunísticas* (2da. Serie) 261:1-6.
- Pedrana, J., Pon, J.P.S., Isacch, J.P., Leiss, A., Rojas, P.O., Castresana, G., Calvo J., Bernad, L., Muñoz, S.D., Maceira, N.O. y Pütz, K. (2015).** First insights into the migration pattern of an upland goose (*Cholephaga picta*) based on satellite tracking. *Ornitología Neotropical* 26 (3): 245–253.
- Perchivalle, P.J., Mennucci, J.A., Silvestro, A., Moran, P., Pereira, A., Pastorizo, P., Coppola, W., Migliorisi, L. y Coria, N.R. (2016).** Registro más austral del pato picazo (*Netta peposaca*: Anseriformes: Anatidae) en Punta Elefante, Antártida. *Acta zoológica lilloana* 60 (2): 184-187.
- Pereyra Lobos, R. y Jara, F. (2013).** Primer registro de nidificación de lechuza bataraz chaqueña (*Strix chacoensis*) en la provincia de Mendoza, Argentina. *Nótulas Faunísticas* (2da. Serie) 133 (4): 1-6.
- Pérez, E.M. (2018).** Gaucho común (*Agriornis micropterus*) predando una bandurrita pico recto (*Ochetorhynchus ruficaudus*). *EcoRegistros Revista* 8 (4): 11-13.
- Pérez, E.M. (2017).** Primer registro de chiví común (*Vireo olivaceus*) en la provincia de Mendoza, Argentina. *EcoRegistros Revista*, 7 (11): 43-44.
- Pérez, E.M. (2019).** Primeros registros de tijerilla (*Xenopsaris albinucha*) para la provincia de San Luis, Argentina. *EcoRegistros Revista* 9 (5): 19-20.
- Pérez, M. y Robledo, C. (2013).** Primeros registros de pitajo gris (*Ochthoeca leucophrys*) para la provincia de Mendoza, Argentina. *EcoRegistros Revista* 3 (10): 41-43.
- Pérez, M. (2012).** Primeros registros del frutero cabeza negra (*Nemosia pileata*) para la provincia de Mendoza, Argentina. *EcoRegistros Revista* 2 (10): 1-4.
- Petracci, P., Belenguer, F., Sotelo, M., Marbán, L., Delhey, K. y Pérez, C. (2020).** Nidificación del flamenco austral (*Phoenicopterus chilensis* Molina, 1782) en un ambiente marino-costero de la Bahía Anegada, provincia de Buenos Aires, Argentina. *Historia Natural*, (3ra. Serie),10 (2): 107-121.
- Petracci, P., Sáenz Samaniego, R.A. y Raya Rey, A. (2016).** Aspectos reproductivos y uso de hábitat del cauquén común (*Chloephaga picta*) y el cauquén real (*Chloephaga poliocephala*) en Isla de los Estados, Argentina. *Hornero* 31 (2):73-81.
- Petracci, P. y Taraborelli, P. (2019).** Primer registro de la golondrina tijerita (*Hirundo rustica*) en la Península Antártica. *Nótulas Faunísticas* (2da. Serie) 273: 1-3.

- Petracci, P.F. y Basanta, D. (2002).** Efectos positivos de la nidificación del macá común (*Rollandia rolland*) en una colonia de caracoleros (*Rostrhamus sociabilis*). *Ornitología Neotropical* 13: 113–119.
- Petracci, P., Zalba, S.M., Delhey, V. y Darrieu, C.A. (2016).** Efecto del pastoreo por el Cauquén común (*Chloephaga picta*) en cultivos de trigo (*triticum durum*) *Ornitología Neotropical* 27 (1): 169-180.
- Petracci, P., Spagnuolo, J., Tartaglia, S., Doiny Cabré, C. y Carrizo, M. (2018b).** Ampliación del área de distribución geográfica y reproductiva del lechuzón orejudo (*Asio clamator*) en la provincia de Buenos Aires, Argentina. *Nótulas Faunísticas*. 237 (2da. serie): 1-4.
- Petracci, P., León, M. y Pérez, C. (2019).** Primer registro de nidificación de golondrina tijerita (*Hirundo rustica erythrogaster*) en la provincia del Chubut, Patagonia Argentina. *Nótulas Faunísticas* (2ª serie), 262: 1-5.
- Petracci, P., León, M. y Pérez, C. (2018 a).** La población nidificante de golondrina tijerita (*Hirundo rustica erythrogaster*) inicia la colonización de la Patagonia Argentina. *Nótulas Faunísticas* (2da. Serie) 230: 1-6.
- Piloni, G. y Camperi, A.R. (2012).** Localidades, coordenadas geográficas y literatura de la avifauna argentina. 1era. ed. Buenos Aires: Fundación de Historia Natural Félix de Azara. 128 pp.
- Piloni, G. (2015).** Cambios en la distribución del Boyerito (*Icterus pyrrhopterus*) para la provincia de Buenos Aires. *Nótulas Faunísticas* (2da. Serie) 175: 1-5.
- Pohorylow, M.L., Gatto, A.J. y Lancelotti, J.L. (2016).** Caracterización ambiental y estacional del ensamble de aves acuáticas de la meseta del Lago Strobel, Patagonia, Argentina. *Ornitología Neotropical* 27 (1): 77–87.
- Polito, M.J., Clucas, G.V., Hart, T. y Trivelpieces, W.Z. (2012).** A simplified method of determining the sex of *Pygoscelis* penguins using bill measurements. *Marine Ornithology* 40 (2): 89-94.
- Presti, P.M. (2013).** Primer registro documentado de aberraciones cromáticas en *Elaenia albiceps chilensis* (Passeriformes: Tyrannidae). *Acta zoológica lilloana* 57 (1): 132–137.
- Pretelli, M.G., Martínez-Curci, N.S. y Chiaradia, N.M. (2017).** Primer registro de parasitismo por *Phylornis* en el cachilo canela (*Donacospiza albifrons*) *Nuestras Aves* (2da. Serie) (62):32-33.
- Punta, G. (2015).** Movimientos postreproductivos de cormoranes imperiales (*Phalacrocrax atriceps*) anillados en la Patagonia Argentina. *Ornitología Neotropical* 26 (2): 143-155.
- Quintana, CA. (2015).** Tafonomía de contenidos dispersos de egagrópilas de *Tyto alba* en un ambiente serrano. *Historia Natural*, (3a Serie) 5 (1): 29-47.
- Quintana, F., Yorio, P., Lisnizer, N., Gatto, A. y Soria, G. (2004).** Diving behavior and foraging areas of the neotropic cormorant at a marine colony in Patagonia, Argentina. *Wilson Bulletin*, 116 (1), pp. 83–88.
- Quiroga, O.B. y Alderete C.A., (2015).** Hornero común (*Furnarius rufus*) picando un moloso común (*Tadarida brasiliensis*, Mammalia: Chiroptera). *Nuestras Aves* (60): 28-29.
- Quiroga, O.B. y Llugdar, J.E. (2019a).** Cardenilla (*Paroaria capitata*) nidificando en Santiago del Estero. *Nuestras Aves* (64): 24.
- Quiroga, O.B. y Capllonch, P. (2019b).** Cachudito pico negro (*Anairetes parulus*) nidificando en Tucumán. *Nuestras Aves* (64): 26.
- Quiroga, O.B. (2014).** Aportes a la distribución y nidificación del chiricote (*Aramides cajaneus*) en Santiago del Estero, Argentina. *Biológica* 17: 58-59
- Quiroga, O.B. (2016).** Estornino pinto (*Sturnus vulgaris*) en ciudad capital Santiago del Estero. *Nuestras Aves* (61): 20.
- Quiroga, O.B. (2018).** Primer registro documentado de nidificación del chororó (*Taraba major major*) en Santiago del Estero, Argentina. *EcoRegistros Revista*, 8 (3): 8-10.
- Quiroga, O.B. (2019a).** Comentarios sobre nueve especies de aves de Santiago del Estero y Tucumán, Argentina *Nótulas Faunísticas*, (2da Serie) 274: 1-4.
- Quiroga, O. B., E. Barboza y M. G. N. Montellano. (2019 b).** Fuegoero común (*Piranga flava*) nidificando en Cafayate, Salta. *Nuestras Aves* (64): 28.
- Quiroga, O. B., O. R. Coria, N. Gómez, G. Chimino, F. Jorge, L. M. Rojas, J. E. Llugdar y M. Alcalde.**

- (2015). El gaviotín negro (*Chlidonias niger*) y el burrito común (*Laterallus melanophaius*) en Santiago del Estero, Argentina. *Nuestras Aves* (60): 59-60.
- Quiroga, O.B., Capllonch, P., Pérez Bogado, W.E. y Soria, K. (2016).** Primeros registros y aportes a la distribución de la avifauna de Santiago del Estero. *Nuestras Aves* (61): 49-53.
- Quiroga, O.B., Aveldaño, W.S. y Pastur, E.M. (2019).** Evento de reproducción y depredación de la gaviota andina (*Chroicocephalus serranus* Charadriiformes: Laridae) en Tucumán, Argentina. *Acta Zoológica Lilloana* 63 (1): 50-57.
- Quiroga, O.B., Aveldaño, W.S., Mamani, J.C., Pastur, E.M. y Moreno Ten, T. (2020).** Notas sobre veintidós especies de aves del noroeste argentino. *Nótulas Faunísticas* (2da. Serie) 285: 1-7.
- Quiroga, V.M. y Iammertink, M. (2017).** Malformación en el pico de un individuo de martín pescador chico (*Chloroceryle americana*) en el Parque Nacional Pre-Delta, Diamante, Entre Ríos (Argentina). *Natura Neotropicalis* (48) 1 y 2: 65-70.
- Quiroga, O.B. y Navarro, J.L. (2020).** Primer registro de reproducción del atajacaminos tijera (*Hydropsalis torquata*) en la provincia de Santiago del Estero, Argentina. *Ecoregistros Revista*, 10 (3): 8-12.
- Ramirez, C.E., Marateo, G. y De Beláustegui, H. (2016).** Inventario de aves del barrio Centro de la Ciudad de Luján, Buenos Aires, durante el período no reproductivo. *Revista del Museo de La Plata*, 1: (1) 21-28.
- Ramos, A. (2019).** Cormorán gris (*Phalacrocorax gaimardi*) en Tierra Del Fuego. Río Grande. *Nuestras Aves* (64): 24.
- Ratcliffe, N., Takahashi, A., Oulton, C., Fukuda, M., Fry, B., Crofts, S., Brown, R., Adlard, S., Dunn, M.J. y Trathan, P.N., (2014).** A leg-band for mounting geolocator tags on penguins. *Marine Ornithology* 42 (1): 23-26.
- Raya Rey, A., Rosciano, N., Liljesthrom, M., Sáenz Samaniego, R. y Schiavini, A. (2014).** Species-specific population trends detected for penguins, gulls and cormorants over 20 years in sub-Antarctic Fuegian Archipelago *Polar Biology* 37 (9):1343-1360.
- Rebollo, M.E., Brabagnolo, L.A., Santillán, M.A., López, F.G., Orozco, P.M. y Reyes M.M. (2013).** Registros de nidadas de cinco huevos y cinco pichones para el coludito copetón (*Leptasthenura platensis*) en cajas nido, en la provincia de La Pampa, Argentina. *Nuestras Aves* (58): 91-94.
- Rivas-Fuenzalida, T, Costa, M. y Asciones-Contreras, N. (2016).** Primer registro de nidificación y nuevos datos de presencia del aguilucho cola rojiza (*Buteo ventralis*) en la Patagonia Argentina. *Nótulas Faunísticas* (2da. Serie) 199: 1-16.
- Rivero, P., Agnolin, F. y Chimento, N. (2013).** Posible registro del estornino ala roja (*Onychognathus morio*) en Argentina. *Nuestras Aves* (58): 87-88. *Nuestras Aves* (58): 87-88.
- Roda, M.A. y Danti, C.F. (2015).** Nuevos registros de aves para Saladillo, provincia de Buenos Aires. *Nuestras Aves* (60): 33-38.
- Rodríguez, E.D. (2014).** Nidificación de coscoroba (*Coscoroba coscoroba*) en el área lacustre de La Lagunilla, provincia de Salta, Argentina. *Nótulas Faunísticas* (2ª Serie) 157: 1-5.
- Rodríguez, E.D. (2014a).** Observaciones sobre la reproducción, alimentación y coloración del pepitero colorado (*Saltator rufiventris*). *Nuestras Aves* (59): 58-60.
- Rodríguez, H.A. (2012).** Presencia del pato cutirí (*Amazonetta brasiliensis*) en la provincia de San Luis. *EcoRegistros Revista* 2 (13): 1-4.
- Roesler, I. y L. Fasola. 2017.** Sirirí vientre negro (*Dendrocygna autumnalis*) reproduciendo en la provincia de Buenos Aires. *Nuestras Aves* (62): pag 34.
- Roesler, I., Punta Fernández, D. y Hernández, P. (2013b).** Gaviota cocinera (*Larus dominicanus*) atacando a un pato maicero (*Anas spinicauda*). *Nuestras Aves* (58): 36-37.
- Roesler, I., Hoffland, R., De Lange, G.G., Hendriks, K.P., Duivenvoorde, F.V., Overman, W.G., Schrijvershof, P.G. y Roos, M.T. (2013a).** El pato cuchara (*Anas clypeata*) en Argentina. ¿Divagante o escapado?. *Nuestras Aves* (58): 32-34.
- Romano, M.I, Barberis, I., Pagano, F., Minotti, P. y Arengo, F. (2017).** Variaciones anuales en la abundancia y en la distribución espacial del flamenco austral (*Phoenicoparrus andinus*) en el sitio Ramsar Laguna Melincué, Argentina. *El Hornero* 32 (2): 215-225.

- Ronchi-Virgolini, A.L., Blake, J.G., Lorenzón, R.E. y Beltzer, A.H. (2011).** Bird assemblages in two types of forests in the floodplain of the lower Paraná River (Argentina). *Ornitología Neotropical* 22 (3): 387-404.
- Rost, G. (2018).** Primeras evidencias fotográficas del playerito enano (*Calidris pusilla*) para la provincia de Chubut, Argentina. *EcoRegistros Revista* 8 (8): 26-29.
- Ruggera, R.A., Álvarez, M.E. y Blendinger, P.G. (2011).** Dieta de la pava de monte alisera (*Penelope dabbeni*) en un bosque montano del noroeste de Argentina. *Ornitología Neotropical* 22 (4): 615-621.
- Sagarío, M.C. y Cueto, V.R. (2014).** Evaluación del comportamiento territorial de cuatro especies de aves granívoras en el monte central. *Hornero* 29 (2): 81-92.
- Salvador, A.S., Pagano, L.G. y Di Sallo, D.G. (2016a).** Primeros registros provinciales de algunas aves en Argentina (Catamarca y La Rioja). *Nuestras Aves* (61): 32-35.
- Salvador, S.A. y De La Peña, M.R. (2014).** Nidadas anormales de tero común (*Vanellus chilensis*) en Argentina. *Biológica* 17: 60-61.
- Salvador, S.A. y Bodrati, A. (2013).** Reproducción del atajacaminos chico (*Setopagis parvulus*) en las provincias de Córdoba y Chaco, Argentina. *Nuestras Aves* (58): 21-24.
- Salvador, S.A. y A. Bodrati. 2014.** Observaciones sobre una colonia de cría del boyero cacique (*Cacicus haemorrhous*) en Misiones, Argentina. *Nuestras Aves* (59): 47-49.
- Salvador, S.A. y Bodrati, A. (2017).** Biología reproductiva y otros aspectos de la Historia Natural del ñacundá (*Chordeiles nacunda nacunda*) en Argentina. *Historia Natural (3ª Serie)* 7 (2): 39-54.
- Salvador, S.A. y Di Giacomo, A.G. (2014).** Datos de pesos de aves Argentinas (Parte 3). *Historia Natural, (3a. Serie)* 4 (2): 63-88.
- Salvador, S. A. 2012.** Reproducción del lechuzón de campo (*Asio flameus suinda*) en Córdoba, Argentina. *Biológica* 15: 79-83.
- Salvador, S.A. (2013a).** El espinero chico (*Phacellodomus sibilatrix*) un nuevo hospedante del crespín (*Taepera naevia*). *Nuestras Aves* (58): 58-59.
- Salvador, S.A.(2013b).** Hormigas isaú (*Atta vollenweideri*) en la alimentación de algunas aves de Villa María, Córdoba. *Nuestras Aves* (58): 61-64.
- Salvador, S.A. (2016).** Registros de depredadores de huevos, pichones y volantones de aves de Argentina. *Acta zoológica lilloana* 60 (2): 136-147.
- Salvador, S.A. (2017).** Dieta del cacholote castaño (*Pseudoseisura lophotes*) en Villa María, Córdoba. *Acta Zoológica Lilloana* 61 (1): 74-80.
- Salvador, S.A., A. Bodrati y Salvador, L.A. (2014).** Aportes al conocimiento de la reproducción del atajacaminos colorado (*Anstrostromus rufus*) en Argentina. *Nuestras aves* (59): 54-57.
- Salvador, S.A., Ferrari, C., Vitale, S. y Pagano, L.G. (2016b).** Elementos vegetales en la dieta de dormilona (*Muscisaxicola*). *Nuestras Aves* (61): 39-41.
- Sarasola, H., Sosa, R.A. y Maceda, J.J. (2000).** A case of nest predation on Turkey Vultures nesting Argentina. *Journal Raptor Research* 34 (1): 60.
- Sardina Aragón, P.N., Rivera, L. y Politi, N. (2011).** Variación de la abundancia del pato de torrente (*Merganetta armata*) y características del hábitat en dos ríos de montaña de la provincia de Jujuy, Argentina. *Ornitología Neotropical* 22 (4): 589-599.
- Savigny, Ch. y Carbajal, M. (2015).** El albatros corona blanca (*Thalassarche steadi*) (Falla, 1933) en la República Argentina. Primer registro confirmado por espécimen y notas sobre su distribución e identificación en el campo. *Nótulas Faunísticas (2da. Serie)* 180: 1-9.
- Schaaf, A.A., Benavidez, A., Rivera, L.O. y Politi, N. (2016).** Primer registro de nidificación y cambios en la abundancia del loro hablador (*Amazona aestiva*) en una zona de selva pedemontana del noroeste argentino. *Hornero* 31 (2):113-116.
- Schaaf, A.A., Peralta, G., Luczywo, A., Díaz, A. y Peluc, S.I. (2015).** Biología reproductiva y comportamientos de cuidado parental de dos especies de atajacaminos de Córdoba. *Ornitología Neotropical* 26 (1): 25-37.
- Schaaf, A.A., Peralta, G., Luczywo, A., Díaz, A. y Peluc, S.I. (2015a).** Aspectos reproductivos de siete especies de aves en el bosque chaqueño serrano, Córdoba, Argentina. *Nuestras Aves* (60): 18-27.

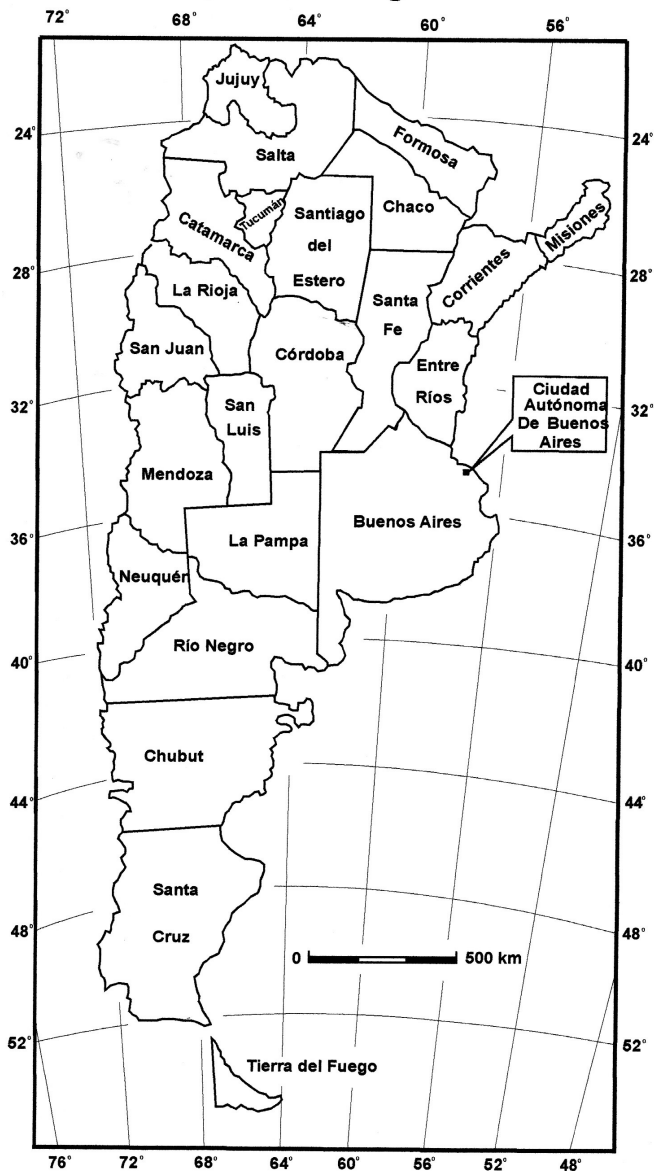


- Schiel, R.F.G. y Spitzenberger, H.-J. (2019).** Population size and condition of the emperor penguin *Aptenodytes forsteri* colony of Snow Hill Island, Weddell sea, Antarctica: observations from 29 december 2018. *Marine Ornithology* 47: 189-192.
- Schupbach, Z.A. (2019).** Primer registro de pato cuchara boreal (*Spatula chrypeata*) para la provincia de Chubut y segundo para Argentina. *EcoRegistros Revista*, 9 (3): 11-13.
- Scolo, S.B.L., Monmany, A.C., Malizia, A. y Martín, T.E. (2010).** Flexibility in nest-site choice and nesting success of *turdus rufiventris* (Turdidae) in a montane forest in northwestern Argentina. *The Wilson Journal of Ornithology* 122 (4): 674–680.
- Segura, L.N., Florencia D.D.-H. y González-García, L.N. (2020).** Exotic trees fail as a support for red-crested cardinal (*Paroaria coronata*) nests in a native forest of east-central Argentina. *Hornero* 35(1):29-35.
- Segura, L.N. y Berkunsky, I. (2012).** Supervivencia de nidos del cardenal común (*Paroaria coronata*) en un hábitat modificado en Argentina. *Ornitología Neotropical* 23 (4): 489-498.
- Segura, L.N. y Rebores, J.C. (2012).** Red-crested cardinal defences against shiny cowbird parasitism. *Behaviour* 149: 325-343.
- Segura, L.N. y Arturi, M.F. (2012).** La estructura del hábitat influye en la abundancia del cardenal común (*Paroaria coronata*) en un bosque templado de Argentina. *Ornitología Neotropical* 23 (1): 11-21.
- Segura, L.N., Masson, D.A. y Gantchoff, M.G. (2012).** Microhabitat nest cover effect on nest survival of the red-crested cardinal. *The Wilson Journal of Ornithology* 124 (3): 506-512
- Silva, L.A., Siles, L., Cardona, L., Tavares, M., Crespo, E. y Gandini, P. (2015).** Diferencias estacionales en la dieta de individuos juveniles del pingüino patagónico (*Spheniscus magellanicus*) reveladas en base al análisis de isótopos estables en uñas. *Hornero* 30 (2):45–54.
- Simonetti, P., Fiori, S.M., Botté, S.E. y Marcovecchio, J.E. (2013).** Nidificación del ostrero común (*Haematopus palliatus*) En el estuario de Bahía Blanca, Buenos Aires, Argentina. *Hornero* 28 (2):51-58.
- Soave, E.D., Soave, G.E., Darrieu, C.A. y Martí, L. (2009).** Nuevo registro de austral rail *Rallus antarcticus* en Argentina. *Cotinga* 31: 153-155.
- Sobrano, L.V., Reger, S.A. y Beltzer, A.H. (2016).** Aberración en garza bruja (*Nycticorax nycticorax*). *Nuestras Aves* (61): 53-54.
- Soria, K. y Barboza, E. (2016).** Primera descripción del nido y los pichones de *Diglossa sittoides* (Thraupidae) en Argentina. *Hornero* 31 (1): 57-60.
- Sosa, H y Martín, S. (2012).** Evaluación de la población del flamenco austral (*Phoenicopterus chilensis*) en la Reserva Provincial Laguna Llanquanelo, Mendoza, Argentina. *Nótulas Faunísticas* (2da. Serie) 104 (3): 1-8.
- Spinuzza, J.M. (2013).** Registro de nidificación del huet-huet castaño (*Pteroptochos castaneus*) en la Argentina y algunas observaciones de la etología reproductiva. *Nótulas Faunísticas* (2da. Serie) 131 (4): 1-5.
- Spinuzza, J.M. (2014).** Primer registro de la torcaza colorada (*Columbina talpacoti*) para la provincia de La Rioja, Argentina. *Nótulas Faunísticas* (2da. Serie) 155 (5): 1-6.
- Spinuzza, J. M., 2012.** Primer registro de la caminera grande (*Geositta isabellina*) para la provincia de La Rioja, Argentina. *Nótulas Faunísticas* (2da. Serie) 111 (3): 1-5.
- Steele, W.K. y Cooper, J. (2012).** Some food items of the South Polar *Skua stercorarius maccormicki* at inland sites in the Ahlmannryggen, Dronning Maud Land, Antarctica. *Marine Ornithology* 40 (1): 63-66.
- Suárez, N., Marinao, C., Kasinsky, T. y Yorio, P. (2014).** Distribución reproductiva y abundancia de gaviotas y gaviotines en el Área Natural Protegida Bahía San Blas, Buenos Aires *Hornero* 29 (1):29-36.
- Takahashi, A., Dunn, M.J., Trathan, P.N., Croxall, J.P., Wilson, R.P., Sato, K. y Naito, Y. (2004).** Krill-Feeding behaviour in a Chinstrap Penguin *Pygoscelis antarctica* compared with fish-eating in magellanic penguins *Spheniscus magellanicus*: a pilot study. *Marine Ornithology* 32: 47-54.
- Tambussi, C.P. (1998).** Nuevo Anátide (Aves: Anseriformes) del Plioceno de la región pampeana, Argentina. *Boll. Soc. Hist. Nat. Balears*, 41: 19-25. ISSN 0212-260-X. Palma de Mallorca.
- Teta, P., Malzof, S., Quintana, R. y Pereira, J. (2006).** Presas del ñacurutu (*Bubo virginianus*) en el bajo del río Paraná (Buenos Aires, Argentina). *Ornitología Neotropical* 17 (3): 441-444.

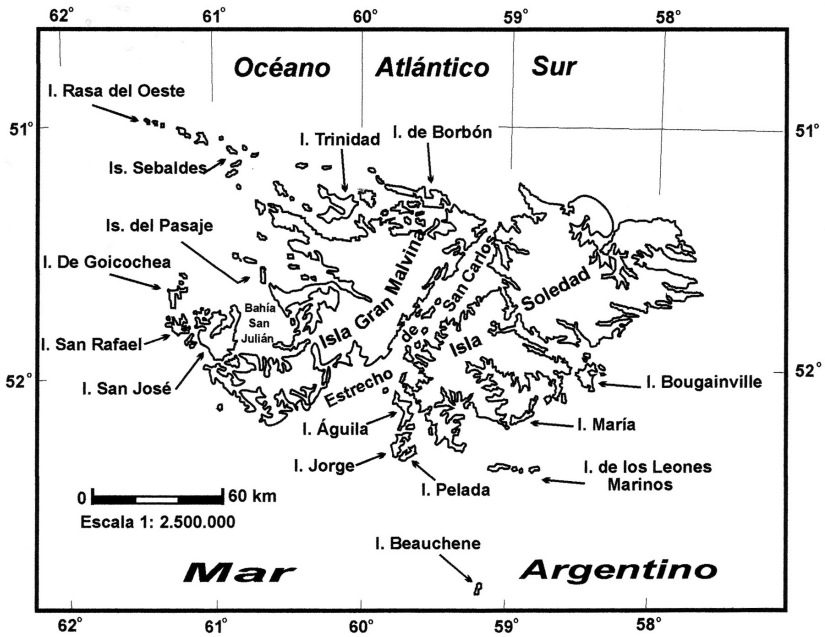
- Thomann, M.L., Fernández, J.M., Cuarenta, P. y Fandiño, B. (2018).** Aberración cromática en tacuarita azul (*Poliptila Dumicola*) y hornero (*Furnarius rufus*). *Nuestras Aves* (63): 20-21.
- Toledo, M., Vergara-Tabares, D.L., Vidoz, J.Q. y Torrecilla, S.C. (2016).** Gallareta andina (*Fulica ardesiaca*) en Córdoba, Argentina. *Nuestras Aves* (61): 20.
- Tolosa, H. y Salvador, S.A. (2018).** Aves del Orden Gruiformes complementando su alimentación con carroña. *Historia Natural* (3ª Serie), 8 (1): 99-104.
- Tolosa, H. (2012).** Comportamiento poco común en un chimango (*Milvago chimango*), la pesca, otra forma de obtener su alimento. *Ecoregistros Revista* 2 (15): 1-3.
- Tonni, E.P. y Noriega, J.I. (2001).** una especie extinta de *Pseudoseisura reichenbach* 1853 (Passeriformes: Furnariidae) del Pleistoceno de la argentina: comentarios filogenéticos. *Ornitología Neotropical* 12: 29-44.
- Torres, C. (2020).** Bandurria mora (*Theristicus caerulescens*) en Sampacho, Córdoba. *Nuestras Aves*: (65): R01.
- Tuero, D.T. (2010).** Flexibilidad comportamental del tordo renegrado (*Molothrus bonariensis*) al parasitar diferentes hospedadores. [https://bibliotecadigital.exactas.uba.ar/download/tesis/tesis\\_n4835\\_Tuero.pdf](https://bibliotecadigital.exactas.uba.ar/download/tesis/tesis_n4835_Tuero.pdf)
- Yorio, P., Bertellotti, M., Gandini, P. y Frere, E. (1998).** Kelp gulls *Larus Dominicanus* breeding on the argentine coast: Population status and relationship with coastal management and conservation. *Marine Ornithology* 26: 11-18.
- Vanstreels, R.E.T, Adornes, A.C., Ruoppolo, V., Canabarro, P.L., Silva-Filho, R.P. y Catao-Dias, J.L. (2011).** Gender determination from morphometrics in migrating magellanic penguins *Spheniscus magellanicus*. *Marine Ornithology* 39 (2): 215-220.
- Vazquez, M.S. y Faji-Brener, A.G. (2018).** ¿Protegen las espinas arbustivas a los nidos de aves contra la depredación? Un análisis experimental en la estepa patagónica *Ecología Austral* 28: 496-501.
- Vega, A.J. (2020).** Tordo músico (*Agelaioides badius*) en el Parque Nacional Nahuel Huapi, San Carlos de Bariloche, Río Negro. *Nuestras Aves* (65): R22.
- Veiga, J. y Bianchini, M. (2017).** Especies nuevas recategorizadas para la avifauna de la provincia del Neuquén, Argentina. *Nótulas Faunísticas*. (2da. Serie) 227: 1-8.
- Veiga, J.O. y Pérez, J.L. (2014).** Hallazgo de una nueva población de tenca (*Mimus thenca*) en la provincia del Neuquén, Argentina. *Nótulas Faunísticas* (2da. Serie) 158 (5): 1-5.
- Veiga, J.O., Colina, U., Güller, R., Savigny, C. y Rodríguez E.P. (2014).** Actualizaciones sobre la presencia de algunas especies de aves no Passeriformes en las provincias de Jujuy y Salta, Argentina. *Nótulas Faunísticas* (2da. Serie) 150 (5): 1-15.
- Veiga, J., G. Dupuy y S. Eastman. (2018).** Análisis y nuevas observaciones del pato de anteojos (*Specularias specularis*) en humedales de la estepa y las cordilleras del Neuquén, Patagonia Argentina. *Nótulas Faunísticas*. Segunda Serie 236: 1-14.
- Vergara-Tabares, D.L. y Peluc, S.I. (2013).** Apectos de la biología reproductiva del zorzal chiguanco (*Turdus chiguanco*) en el chaco serrano de Córdoba, Argentina. *Ornitología Neotropical* 24 (3): 267-278.
- Vidoz, F. y Areta J.I., (2013).** Notas sobre historia natural y distribución del churrin grande (*Eugralla paradoxa*) en Argentina. *Ornitología Neotropical* 24 (2): 123-138.
- Villegas, F. (2014).** El fueguero oscuro (*Ramphocelus carbo*) en la costa del río Uruguay, Misiones, Argentina. *EcoRegistros Revista* 4 (5): 11-13.
- Volpe, N.L. y Aramburú, R.M. (2011).** Preferencias de nidificación de la cotorra Argentina (*Myiopsitta monachus*) en un área urbana de Argentina. *Ornitología Neotropical* 22 (1): 111-119.
- Wayar, C. y Segovia, J.M. (2014).** Nueva localidad para el picaflor andino castaño (*Oreotrochilus adela*) en Argentina. *Nuestras Aves* (59): 28-29.
- Weidinger, K. y Pavel, V. (2013).** Predator-prey interactions between the south polar skua *Catharacta maccormicki* and antarctic tern *Sterna Vittata*. *Journal of Avian Biology* 44: 89-95.
- Wioneczak, M.J., Pradier, L.S., Krause, L.O. y Pavese, N. (2018).** La monjita rabadilla blanca (*Xolmis Velatus*), una nueva especie para la Argentina. *Nuestras Aves* (63):8-10.

- Wionczak, M.J. y Pradier, L.S. (2020).** Lechuza negra (*Ciccaba huhula albomarginata*) en Parque Nacional Iguazú, Misiones. *Nuestras Aves* (65): R18
- Wionczak, M.J. (2019).** Consumo de larvas en semillas de la palmera mbocayá (*Acrocomia aculeata*) por el carpintero oliva chico (*Veniliornis passerinus*). *Nuestras Aves* (64): 21-23.
- Wionczak, M.J., Bodrati, A., Pavese, N. y Allende, S.M. (2017).** Nido de choca amarilla (*Dysithamnus mentalis*) e información sobre su biología reproductiva en Misiones, Argentina. *Nuestras Aves* (62): 39-41.
- Zelaya, P.V., Salvador, S.A., Giraud, H. y Klavins, J. (2013).** Primeros registros de tersina (*Tersina viridis*) para la ecoregión chaqueña de Argentina. Argentina. *Nuestras Aves* (58): 52-5.
- Zanotti, M. (2013).** Presencia del estornino pinto (*Sturnus vulgaris*) en la provincia de Mendoza, Argentina. *Nuestras Aves* (58): 5-7.
- Zanotti, M. (2020).** Registros documentados de tacuarita azul (*Polioptila dumicola*) en la provincia de Mendoza, Argentina.

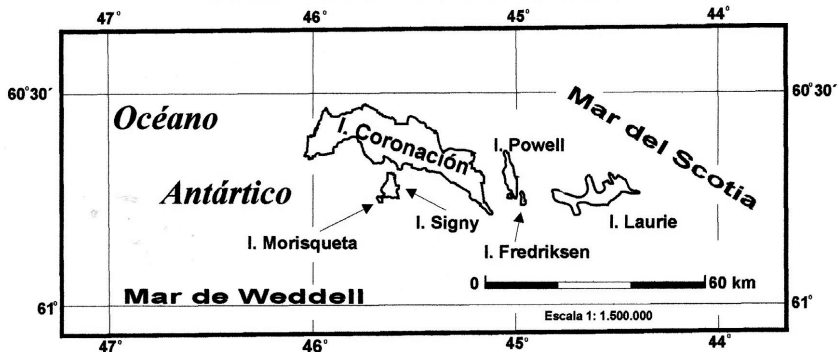
# República Argentina



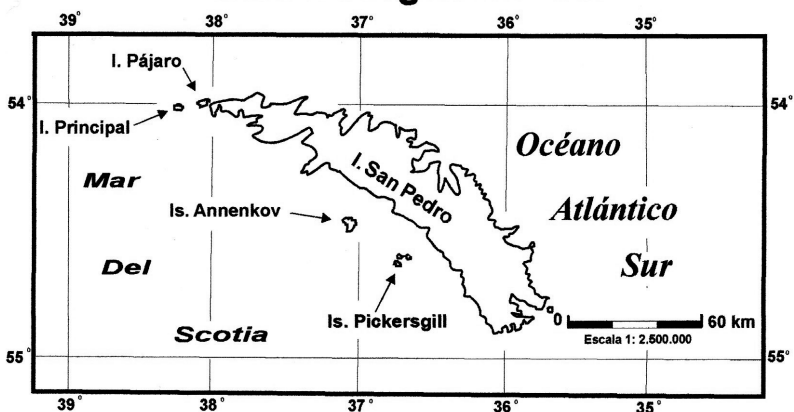
## Islas Malvinas



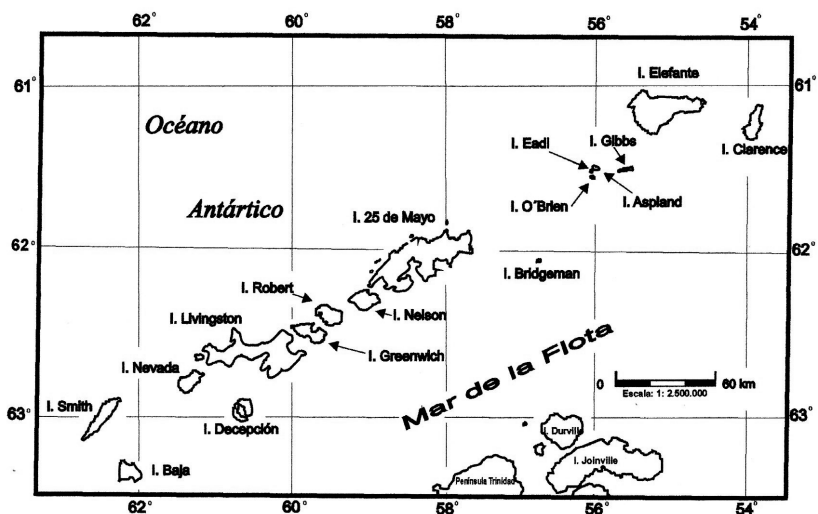
### Islas Orcadas del Sur

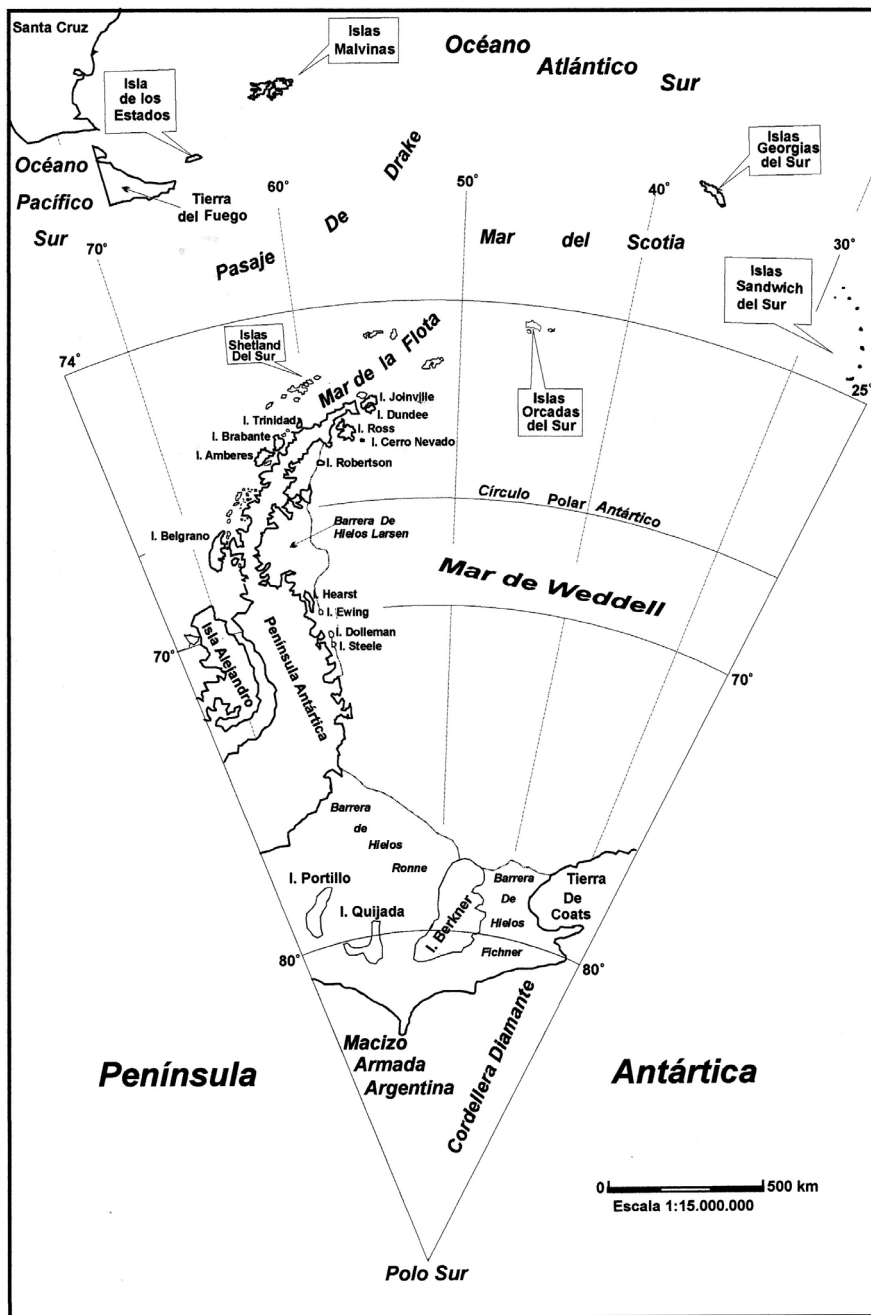


### Islas Georgias del Sur

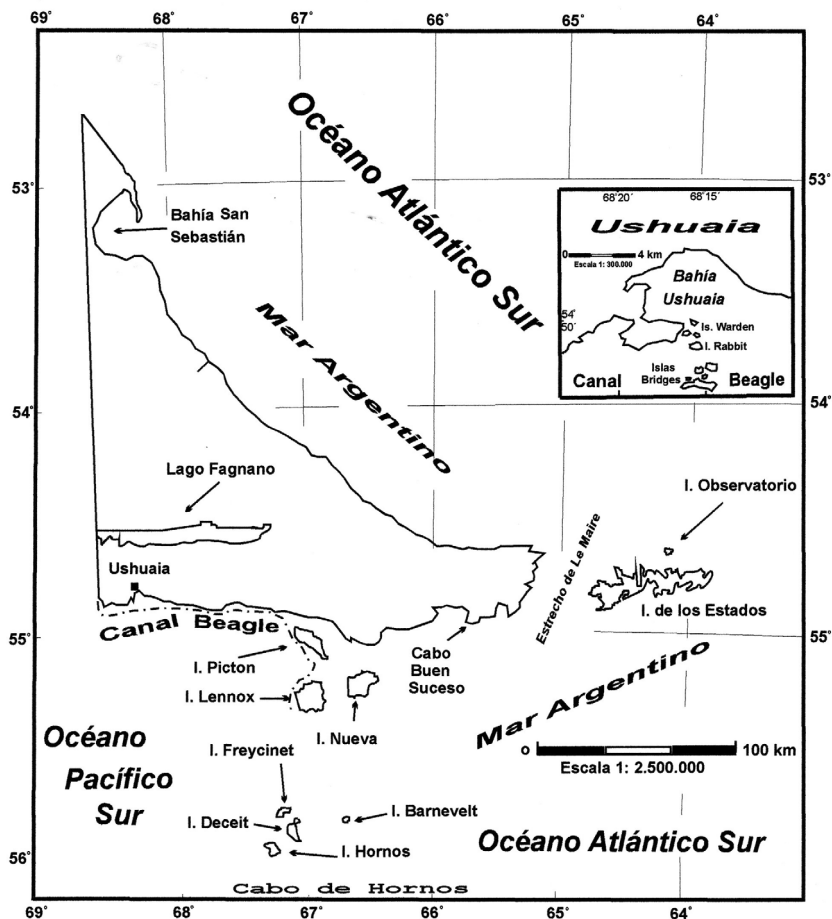


### Islas Shetland del Sur



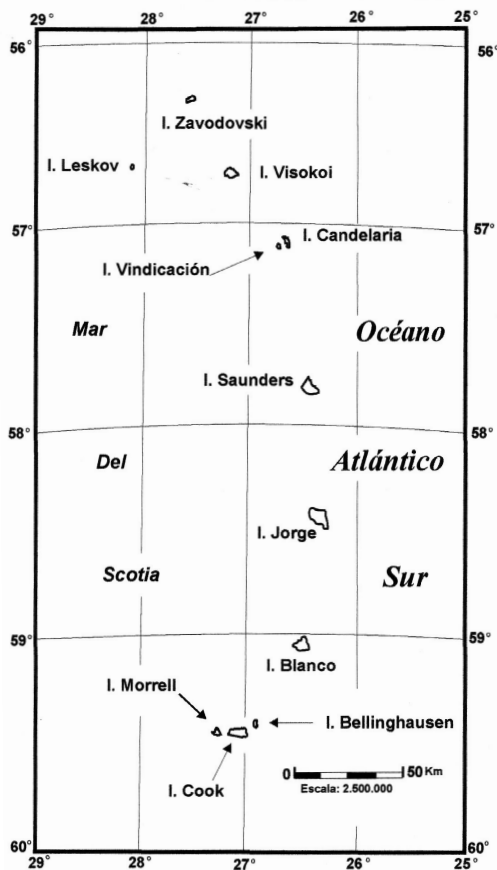


## Isla Grande de Tierra del Fuego





## Islas Sandwich Del Sur







La Fundación Azara, creada el 13 de noviembre del año 2000, es una institución no gubernamental y sin fines de lucro dedicada a las ciencias naturales y antropológicas. Tiene por misión contribuir al estudio y la conservación del patrimonio natural y cultural del país, y también desarrolla actividades en otros países como Paraguay, Bolivia, Chile, Brasil, Colombia, Cuba y España.

Desde el ámbito de la Fundación Azara un grupo de investigadores y naturalistas sigue aún hoy en el siglo XXI descubriendo especies –tanto fósiles como vivientes– nuevas para la ciencia, y en otros casos especies cuya existencia se desconocía para nuestro país.

Desde su creación la Fundación Azara contribuyó con más de cien proyectos de investigación y conservación; participó como editora o auspiciante en más de doscientos libros sobre ciencia y naturaleza; produjo ciclos documentales; promovió la creación de reservas naturales y la implementación de otras; trabajó en el rescate y manejo de la vida silvestre; promovió la investigación y la divulgación de la ciencia en el marco de las universidades argentinas de gestión privada; asesoró en la confección de distintas normativas ambientales; organizó congresos, cursos y casi un centenar de conferencias.

En el año 2004 creó los Congresos Nacionales de Conservación de la Biodiversidad, que desde entonces se realizan cada dos años. Desde el año 2005 comaneja el Centro de Rescate, Rehabilitación y Recría de Fauna Silvestre “Güirá Oga”, vecino al Parque Nacional Iguazú, en la provincia de Misiones. En sus colecciones científicas –abiertas a la consulta de investigadores nacionales y extranjeros que lo deseen– se atesoran más de 200.000 piezas. Actualmente tiene actividad en varias provincias argentinas: Misiones, Corrientes, Entre Ríos, Chaco, Catamarca, San Juan, La Pampa, Buenos Aires, Río Negro, Neuquén y Santa Cruz. La importante producción científica de la institución es el reflejo del trabajo de más de setenta científicos y naturalistas de campo nucleados en ella, algunos de los cuales son referentes de su especialidad.

La Fundación recibió apoyo y distinciones de instituciones tales como: Field Museum de Chicago, National Geographic Society, Consejo Superior de Investigaciones Científicas de España, Fundación Atapuerca, Museo de la Evolución de Burgos, The Rufford Foundation, entre muchas otras.

[www.fundacionazara.org.ar](http://www.fundacionazara.org.ar)



fundacionazara



fundacionazara



YouTube Fundación Azara



## Aníbal Raúl Camperi (1955-2013)

Nació en la ciudad de La Plata (provincia de Buenos Aires, Argentina). En 1974 ingresó a la Facultad de Ciencias Naturales y Museo de la Universidad Nacional de La Plata (UNLP), obteniendo el título de Licenciado en Zoología en 1980. En 1987 se doctoró en Ciencias Naturales con el trabajo de tesis “*Introducción al conocimiento de los ictéridos argentinos*” bajo la dirección del Dr. Jorge R. Navas. Además de comunicaciones científicas, artículos de divulgación, informes técnicos y material didáctico, es autor de 67 trabajos científicos publicados en revistas nacionales y extranjeras. Se ha desempeñado como docente de la Facultad de Ciencias Naturales y Museo de la UNLP, en las cátedras Zoología General, Zoología Vertebrados y Ornitología. Entre los numerosos viajes de estudio que realizó, se destaca el censo de aves marinas a bordo del rompehielos A.R.A. Almirante Irizar durante la campaña antártica estival 1993-1994. Desde 1982 hasta su fallecimiento, concurrió como adscripto a la División Ornitología del Museo Argentino de Ciencias Naturales “Bernardino Rivadavia”. Además cumplía tareas curatoriales en el Museo de La Plata.

## Gabriel Piloni

Nació en Montevideo (República Oriental del Uruguay) el 25 de enero de 1954. Se radicó en la Argentina e ingresó a la Asociación Ornitológica del Plata - AOP (hoy Aves Argentinas) habiendo sido miembro de la Comisión Directiva (1976-1981) y encargado de la pequeña colección ornitológica. Se había iniciado como taxidermista en Montevideo y completó sus conocimientos, con Salvador Scravaglieri en el Museo Argentino de Ciencias Natural “Bernardino Rivadavia” (MACN). Realizó cursos de extracción de sangre por vía cardíaca, y extracción de muestras de cerebros para estudios de rabia selvática (Instituto Malbrán) y de Bioacústica (MACN). En 1977 integró la expedición “Hornero 77” organizada por la AOP al Impenetrable, provincia del Chaco. En 1984 participó como taxidermista en la expedición “Francisco Morillo”, recorriendo los ríos Bermejo, Teuco, parte del Paraguay y Paraná. Es adscripto al MACN desde el año 1995 donde restauró más de 120 ejemplares de la exhibición y realizó trabajos de investigación. Es autor de 28 trabajos de divulgación, cuatro de sistemática ornitológica y coautor de tres libros. Además es naturalista adscripto de la Fundación de Historia Natural Félix de Azara, institución que le encomendó la participación en el proyecto: “San Pedro y su patrimonio” brindando capacitación en el Museo Cacique Bonifacio Maydana de San Pedro (Misiones), sobre registros de datos de animales encontrados muertos y conocimientos sobre taxidermia en aves dirigido a técnicos de campo y guardaparques de Misiones, auspiciado por la Facultad de Ciencias Forestales de la Universidad Nacional de Misiones.

ISBN 978-987-3761-71-1



**AZARA**  
FUNDACIÓN DE HISTORIA NATURAL

**umai** Universidad  
Maimónides